

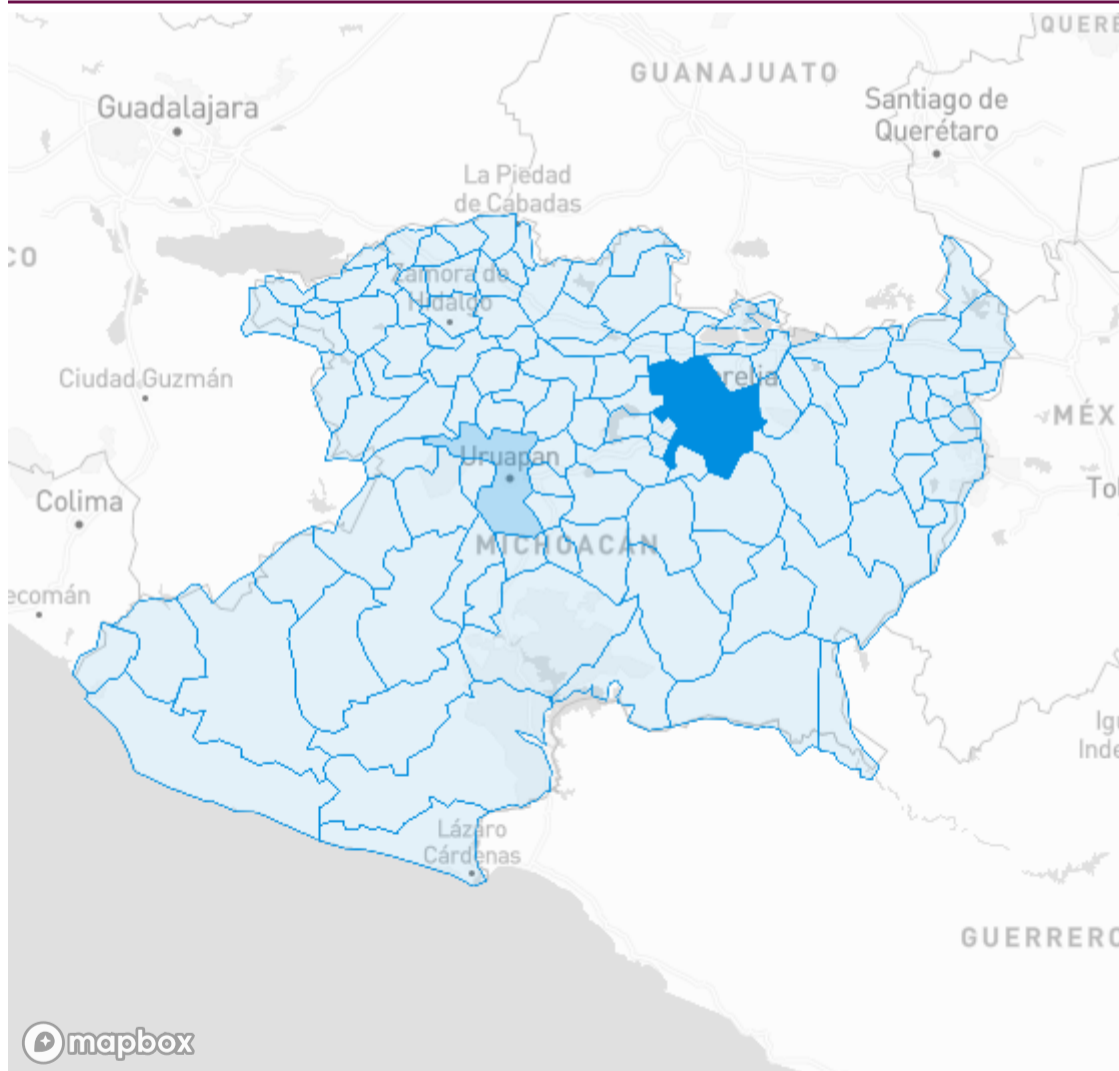
Información estatal

Fecha de corte 08/03/2023 18:

644,099 Estudiados	217,770 Confirmados	796 Sospechosos
4,825,401 Población	33.81% Positividad	4,455.8* Incidencia acumulada
425,533 Negativos	8,770 Defunciones	207,965 Recuperados
177.42* Tasa de mortalidad	4.03% Tasa de letalidad	95.5% Tasa de recuperación

* Por cada 100,000 habitantes

Casos activos por municipio de residencia



mapbox

© Mapbox © OpenStreetMap

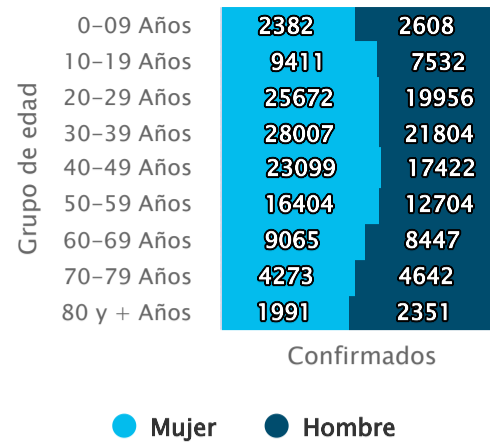
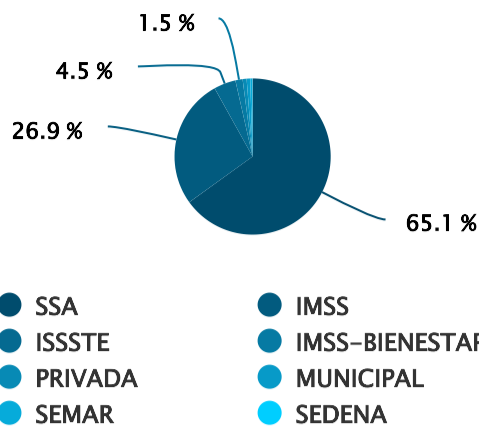
- Coloca el puntero del mouse sobre un municipio para ver su información y haz clic en él para que se filtre también en los datos de la parte superior de la pantalla.
- Datos acumulados desde marzo 2020.

1035
Activos


Se consideran casos activos durante 14 días a partir de la fecha de inicio de los síntomas

Casos confirmados por institución

Casos confirmados por grupo de edad



Casos confirmados por jurisdicción de residencia



Ocupación Hospitalaria de la red de Infección Respiratoria Aguda Grave (Incluye Covid)



Institución	Camas IRAG	Ocupadas intubadas	Ocupadas sin intubar	Desocupadas	% Ocupación
SSA	418	1	7	410	1.91%
IMSS BIENESTAR	18	0	0	18	0%
PRIVADOS	46	0	0	46	0%
IMSS	18	0	3	15	16.67%
ISSSTE	83	0	10	73	12.05%
SEMAR	12	0	0	12	0%

Fuente: Visor de reporte diario IRAG
Fecha de corte: 08/03/2023 18:00 hrs

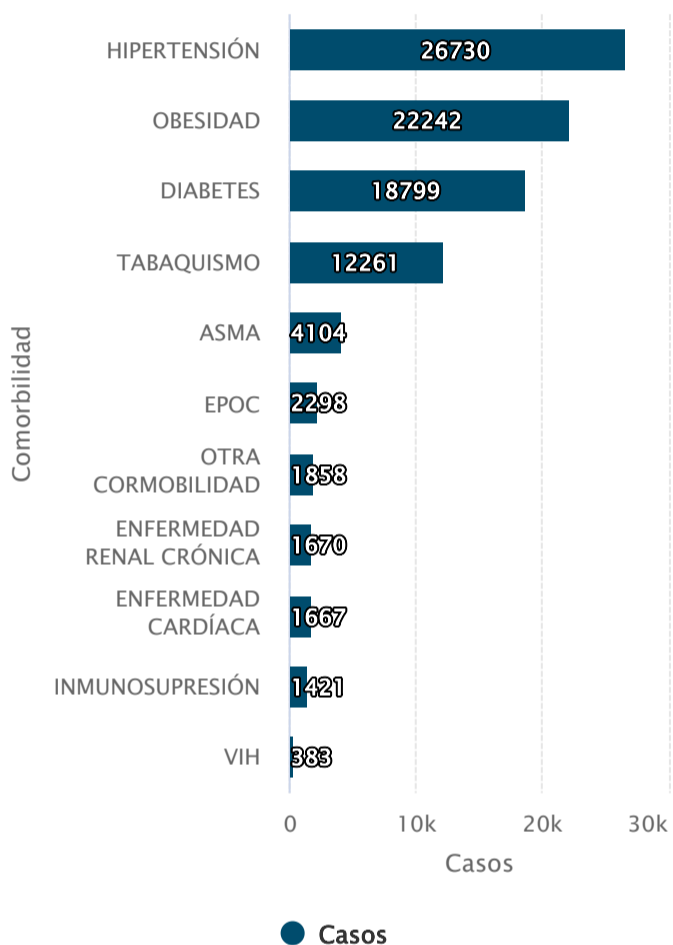
Confirmados COVID-19 (Fecha de publicación)



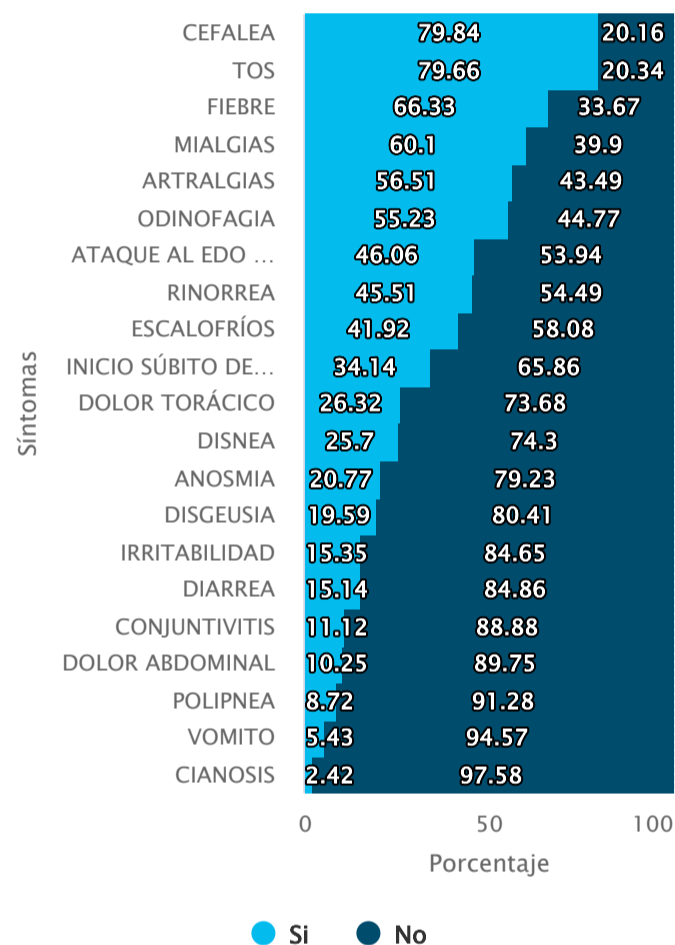
Filtrar datos

¿Cómo usar?

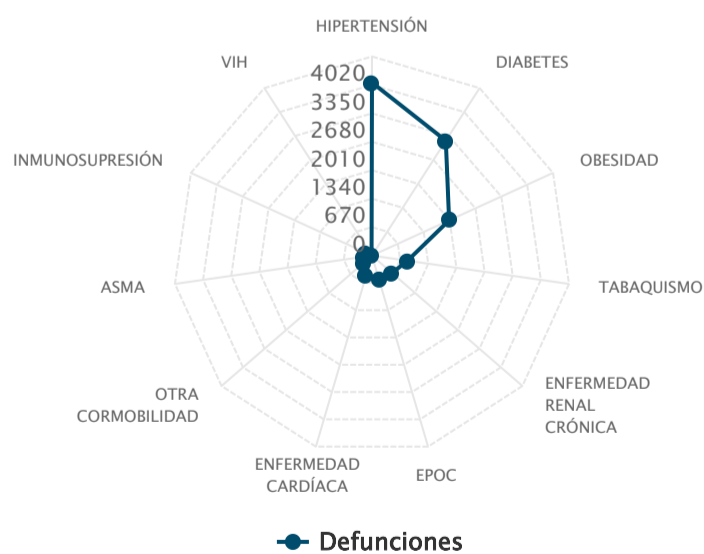
Comorbilidades en casos confirmados



Frecuencia de los síntomas en casos confirmados

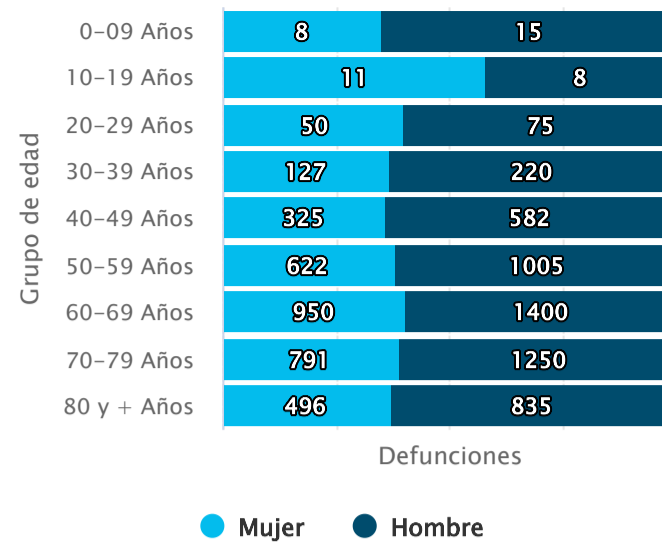
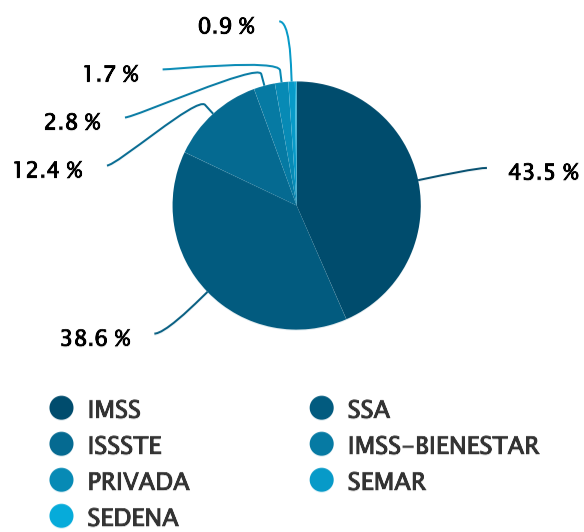


Comorbilidades en defunciones



Defunciones por institución

Acumulado de defunciones por grupo de edad



Nuevos casos

Municipio de residencia	Nuevos casos al corte	Confirmados
MORELIA	75	69,559
URUAPAN	17	16,003
ZAMORA	6	6,534
TARÍMBARO	5	3,699
ZITÁCUARO	4	5,235
TANGAMANDAPIO	3	448
HIDALGO	2	2,886
FORÁNEO	2	2,760
PARACHO	2	977
VENUSTIANO CARRANZA	2	262
APATZINGÁN	1	6,410
MARAVATÍO	1	3,457
QUERÉNDARO	1	597
TACÁMBARO	1	2,080
ZACAPU	1	3,935
COAHUAYANA	1	550
LÁZARO CÁRDENAS	1	19,633
JACONA	1	1,327
LOS REYES	1	2,492
JIQUILPAN	1	864
JOSÉ SIXTO VERDUZCO	1	1,123
LA PIEDAD	1	4,988
ANGAMACUTIRO	1	800
HUANDACAREO	1	485
YURÉCUARO	1	1,371
TUXPAN	1	641

Defunciones por ocurrencia

Sector	Municipio de residencia	Defunciones del día
--------	-------------------------	---------------------

Defunciones extemporáneas

Sector	Municipio de residencia	Defunciones del día
SSA	PENJAMILLO	1



Fuente de información: SISVER SINAVE
 Centro de Inteligencia en Salud (CIS). Canadá N° 90 B, Col. Las Américas, Morelia, Michoacán.
 CP. 58270.
 Tel. 44 36 89 26 08, Correo electrónico: centro.inteligencia.en.salud@gmail.com