



Filtrar datos

Información estatal

Fecha de corte 28/03/2023 18:00

[¿Cómo usar?](#)**648,780**

Estudiados

219,575

Confirmados

793

Sospechosos

4,825,401

Población

33.84%

Positividad

4,492.93*

Incidencia acumulada

428,412

Negativos

8,774

Defunciones

210,032

Recuperados

177.5*

Tasa de mortalidad

4%

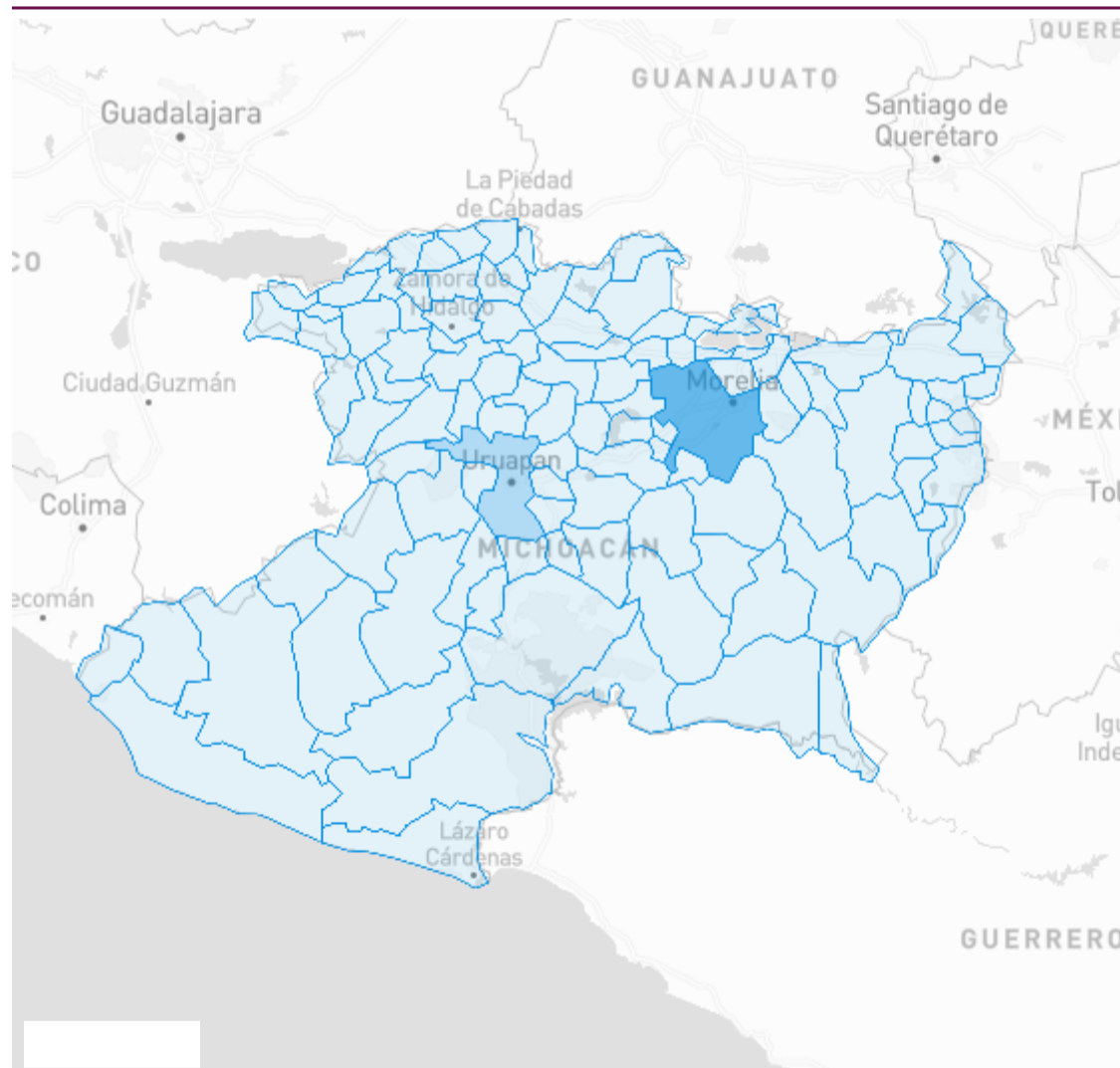
Tasa de letalidad

95.65%

Tasa de recuperación

* Por cada 100,000 habitantes

Casos activos por municipio de residencia



© Mapbox © OpenStreetMap

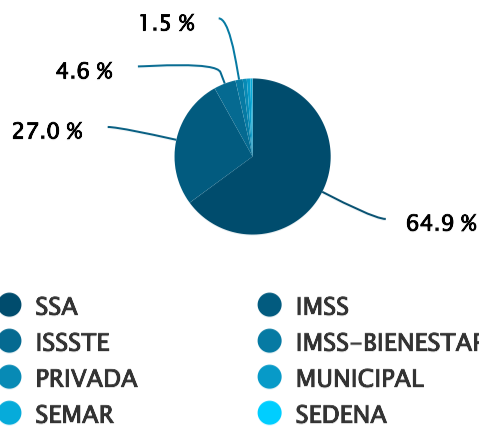
- Coloca el puntero del mouse sobre un municipio para ver su información y haz clic en él para que se filtre también en los datos de la parte superior de la pantalla.
- Datos acumulados desde marzo 2020.

769

Activos

Se consideran casos activos durante 14 días a partir de la fecha de inicio de los síntomas


[Casos confirmados por institución](#)[Casos confirmados por grupo de edad](#)



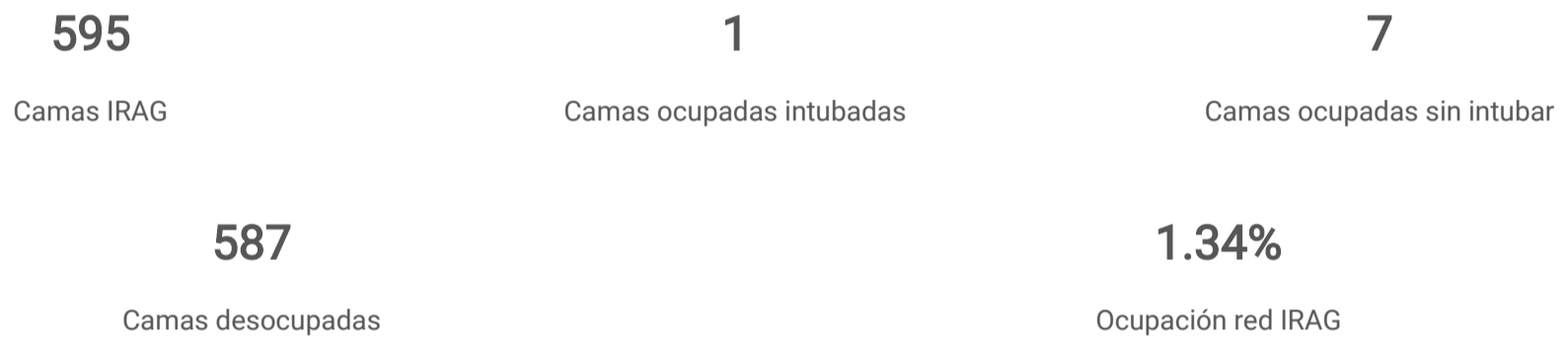
Filtrar datos

¿Cómo usar?

Casos confirmados por jurisdicción de residencia



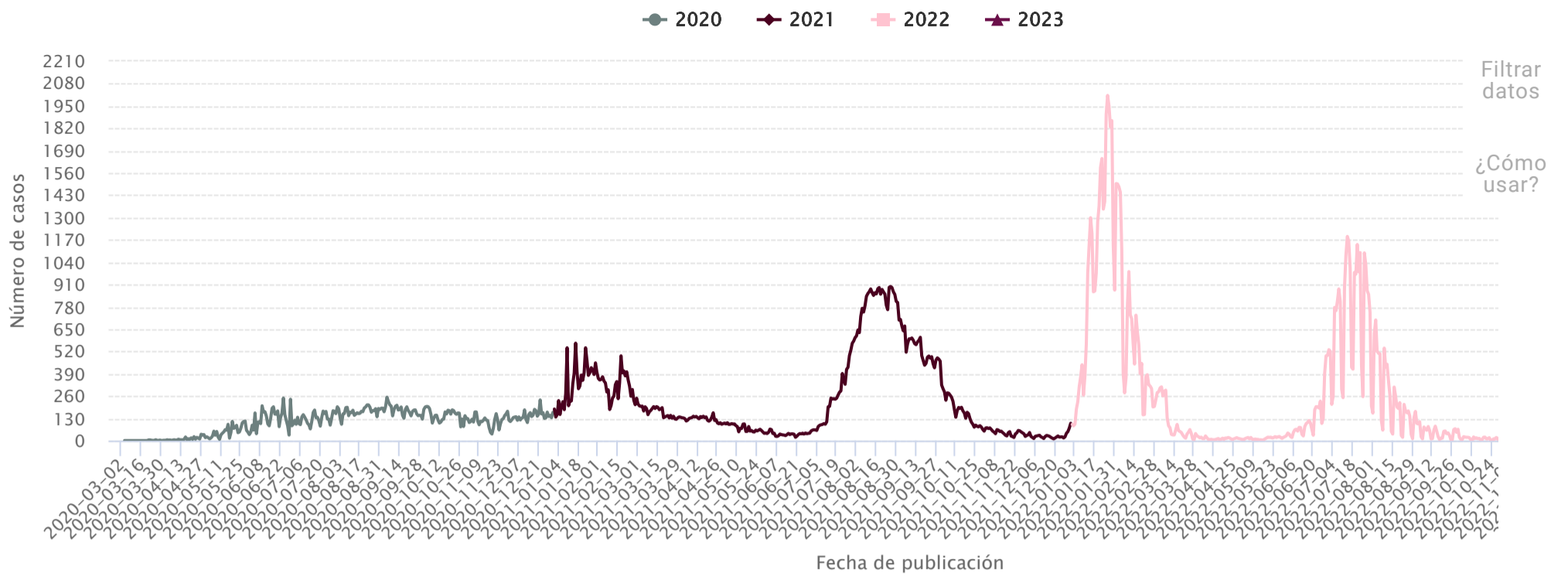
Ocupación Hospitalaria de la red de Infección Respiratoria Aguda Grave (Incluye Covid)



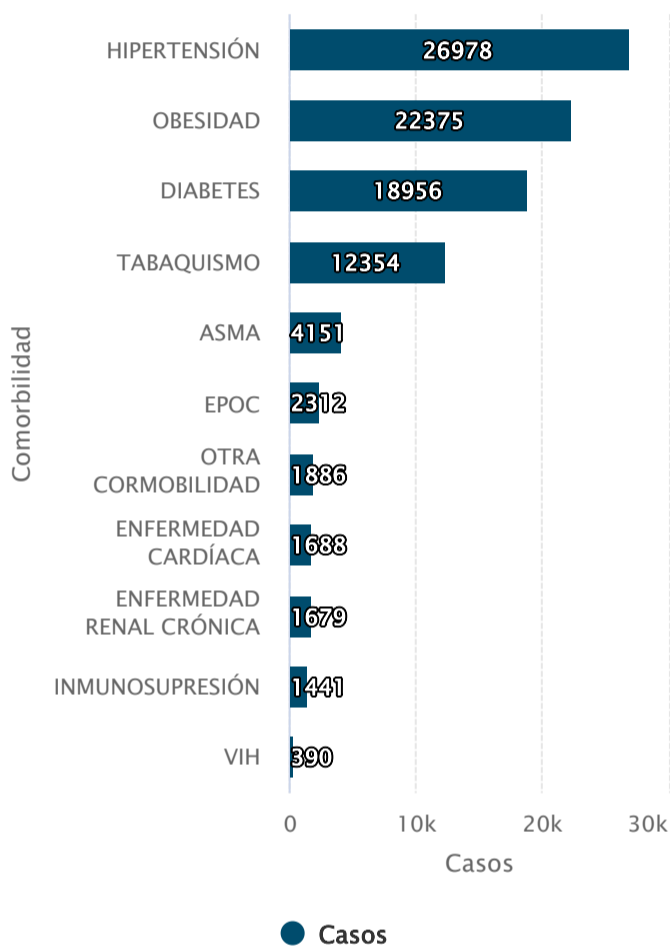
Institución	Camas IRAG	Ocupadas intubadas	Ocupadas sin intubar	Desocupadas	% Ocupación
SSA	418	0	6	412	1.44%
IMSS BIENESTAR	18	0	0	18	0%
PRIVADOS	46	0	1	45	2.17%
IMSS	18	1	0	17	5.56%
ISSSTE	83	0	0	83	0%
SEMAR	12	0	0	12	0%

Fuente: Visor de reporte diario IRAG
 Fecha de corte: 28/03/2023 18:00 hrs

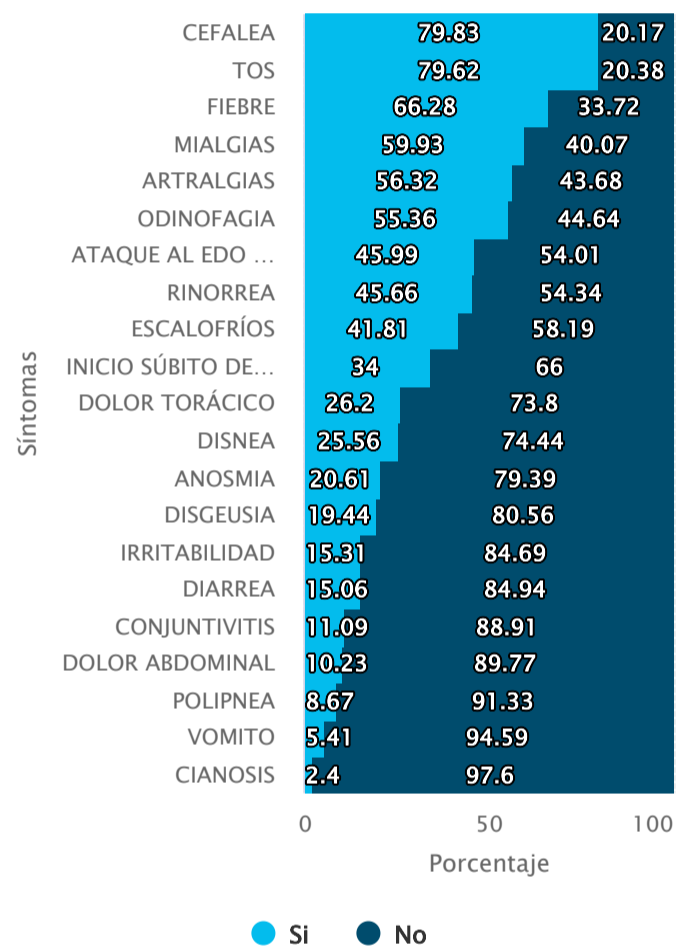
Confirmados COVID-19 (Fecha de publicación)



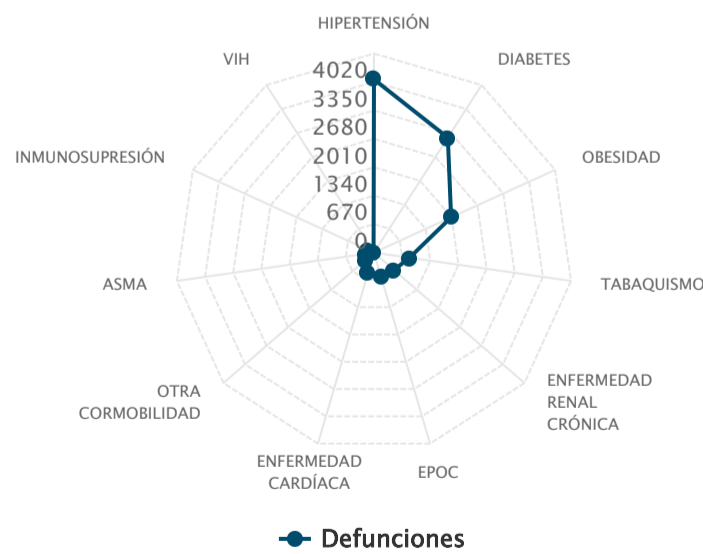
Comorbilidades en casos confirmados



Frecuencia de los síntomas en casos confirmados

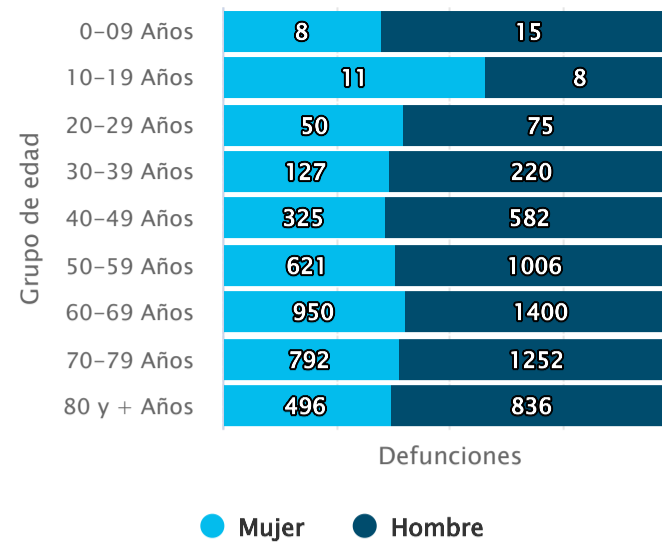
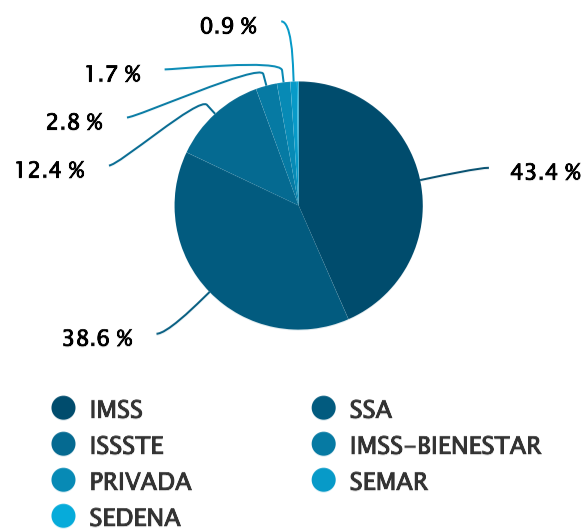


Comorbilidades en defunciones



Defunciones por institución

Acumulado de defunciones por grupo de edad



Filtrar datos

¿Cómo usar?

Nuevos casos

Municipio de residencia	Nuevos casos al corte	Confirmados
MORELIA	66	70,605
URUAPAN	12	16,147
ZAMORA	5	6,611
TARÍMBARO	4	3,759
LA PIEDAD	3	5,002
MARAVATÍO	3	3,482
CHARO	3	792
HIDALGO	2	2,902
ZITÁCUARO	2	5,276
ZACAPU	2	3,951
ZINAPÉCUARO	2	1,244
TACÁMBARO	2	2,098
FORÁNEO	1	2,773
PÁTZCUARO	1	8,274
ERONGARÍCUARO	1	581
ARIO	1	1,907
APATZINGÁN	1	6,427
ANGAMACUTIRO	1	802
PARACHO	1	982
COALCOMÁN DE VÁZQUEZ PALLARES	1	1,501
LA HUACANA	1	926
LÁZARO CÁRDENAS	1	19,651
TARETAN	1	851
TANGANCÍCUARO	1	606
JACONA	1	1,340
VILLAMAR	1	394
CHERÁN	1	310
CUITZEO	1	788
MORELOS	1	441
JUÁREZ	1	745
HUANIQUEO	1	393
Total	125	

Defunciones por ocurrencia

Sector	Municipio de residencia	Defunciones del día
Total		0

Defunciones extemporáneas

Sector	Municipio de residencia	Defunciones del día
Total		0



Fuente de información: SISVER SINAVE
 Centro de Inteligencia en Salud (CIS). Canadá N° 90 B, Col. Las Américas, Morelia, Michoacán.
 CP. 58270.
 Tel. 44 36 89 26 08, Correo electrónico: centro.inteligencia.en.salud@gmail.com