

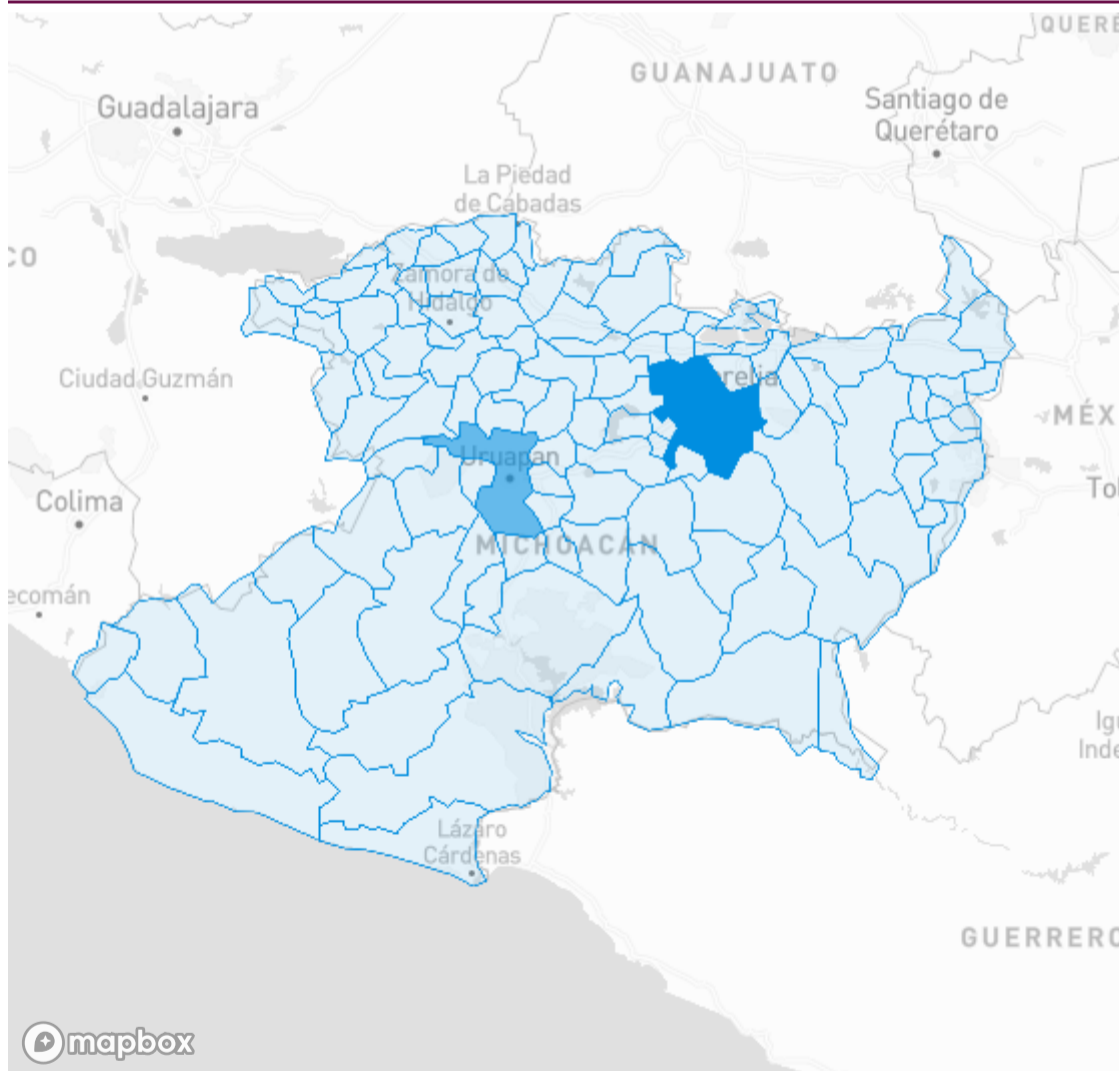
# Información estatal

Fecha de corte 17/03/2023 18:

<b>646,534</b> Estudiados	<b>218,760</b> Confirmados	<b>793</b> Sospechosos
<b>4,825,401</b> Población	<b>33.84%</b> Positividad	<b>4,476.21*</b> Incidencia acumulada
<b>426,981</b> Negativos	<b>8,772</b> Defunciones	<b>208,930</b> Recuperados
<b>177.46*</b> Tasa de mortalidad	<b>4.01%</b> Tasa de letalidad	<b>95.51%</b> Tasa de recuperación

\* Por cada 100,000 habitantes

## Casos activos por municipio de residencia



mapbox

© Mapbox © OpenStreetMap

- Coloca el puntero del mouse sobre un municipio para ver su información y haz clic en él para que se filtre también en los datos de la parte superior de la pantalla.
- Datos acumulados desde marzo 2020.

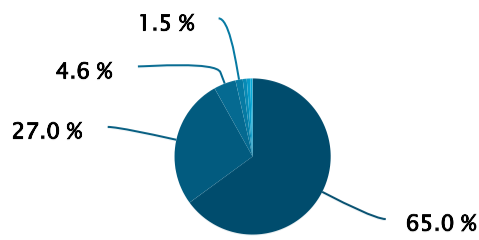
**1058**

Activos

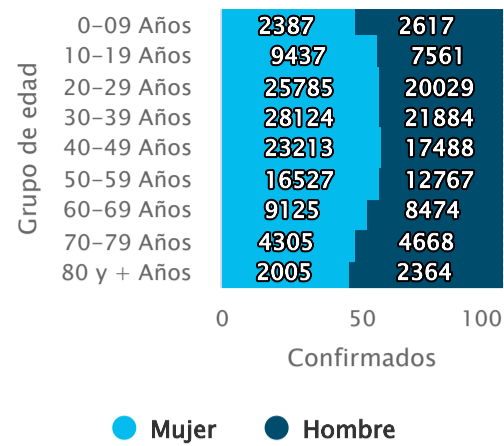
Se consideran casos activos durante 14 días a partir de la fecha de inicio de los síntomas

Casos confirmados por institución

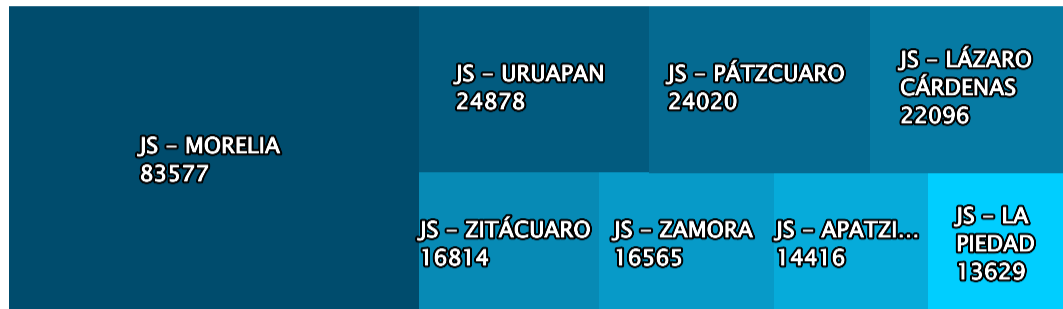
Casos confirmados por grupo de edad



- SSA
- ISSSTE
- PRIVADA
- SEMAR
- IMSS
- IMSS-BIENESTAR
- MUNICIPAL
- SEDENA



### Casos confirmados por jurisdicción de residencia



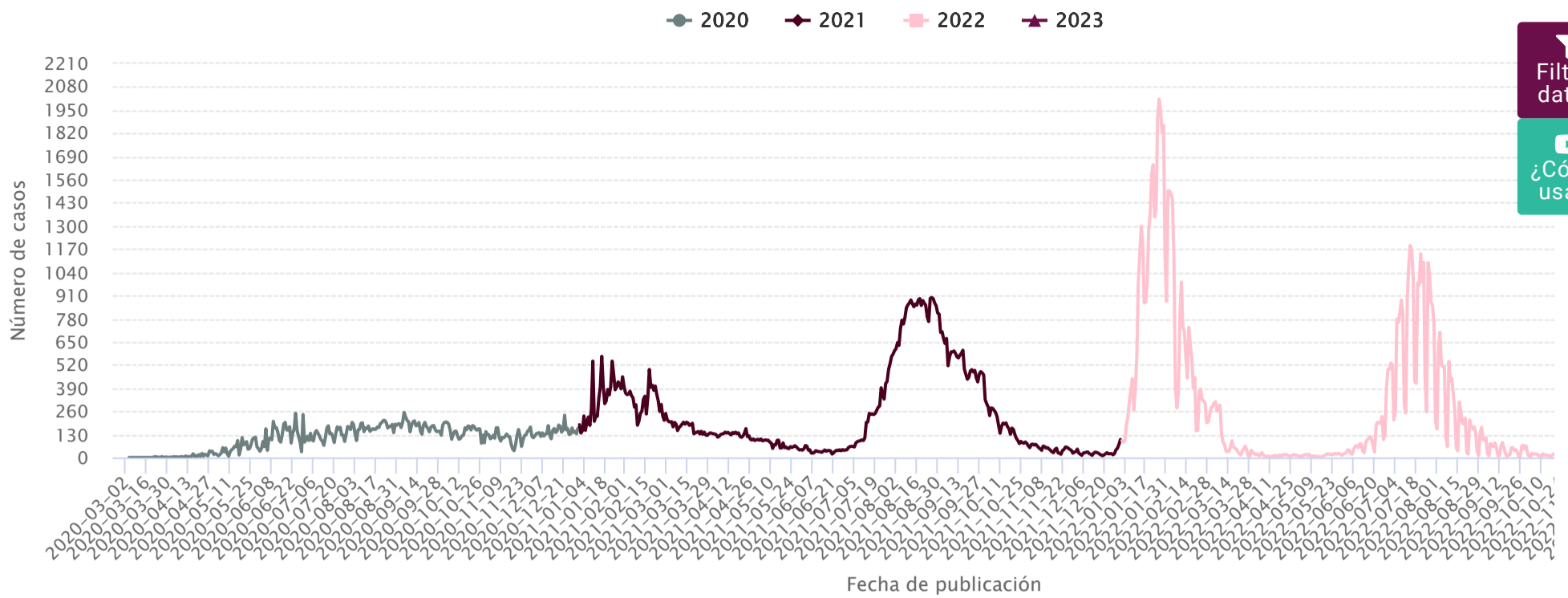
### Ocupación Hospitalaria de la red de Infección Respiratoria Aguda Grave (Incluye Covid)



Institución	Camas IRAG	Ocupadas intubadas	Ocupadas sin intubar	Desocupadas	% Ocupación
SSA	418	1	8	409	2.15%
IMSS BIENESTAR	18	0	0	18	0%
PRIVADOS	46	0	1	45	2.17%
IMSS	18	1	2	15	16.67%
ISSSTE	83	0	3	80	3.61%
SEMAR	12	0	0	12	0%

Fuente: Visor de reporte diario IRAG  
Fecha de corte: 16/03/2023 18:00 hrs

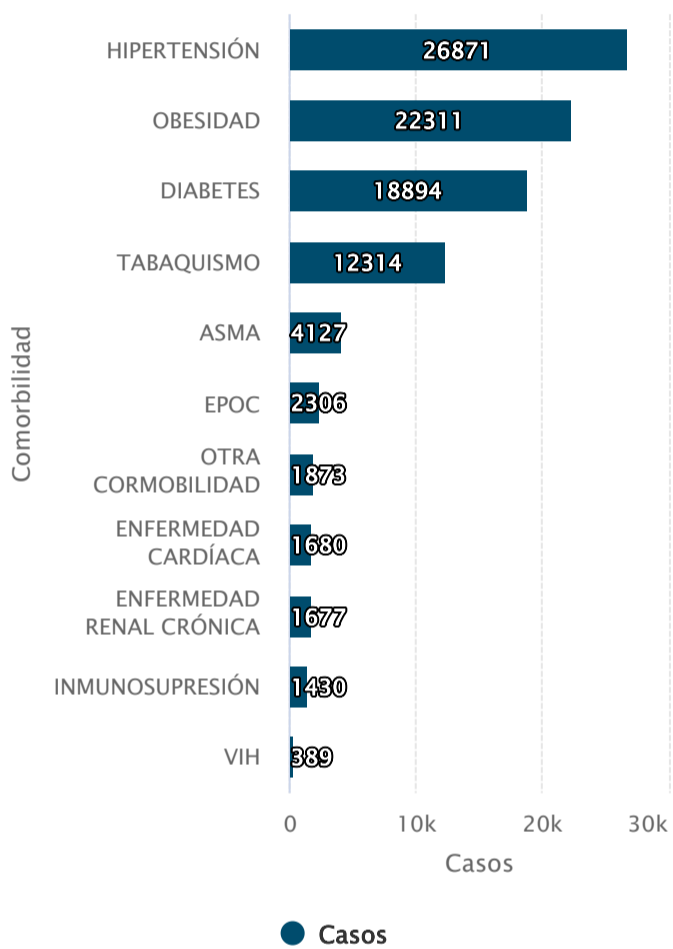
### Confirmados COVID-19 (Fecha de publicación)



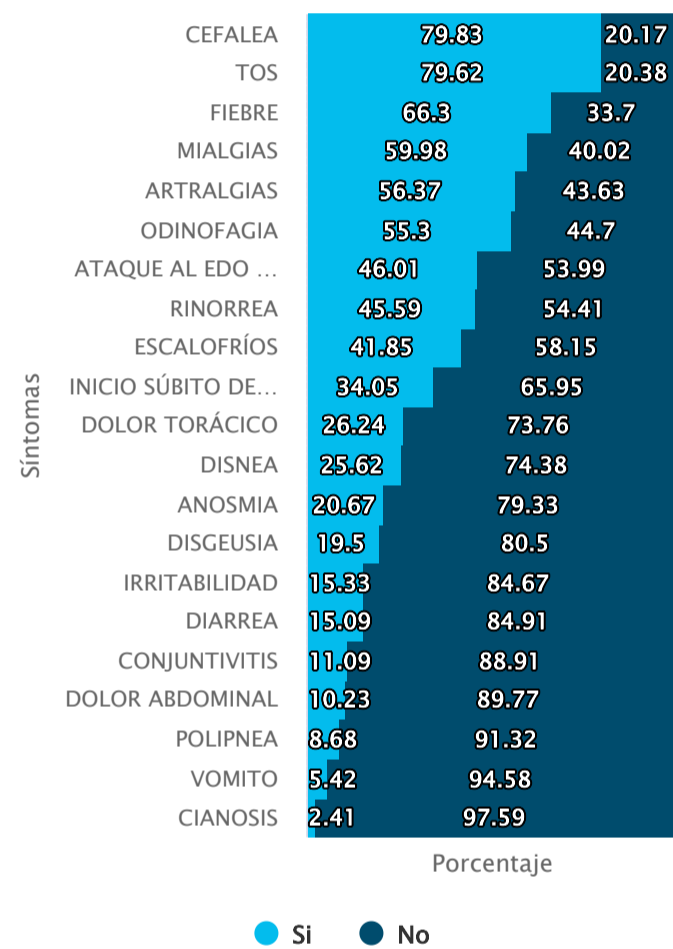
Filtrar datos

¿Cómo usar?

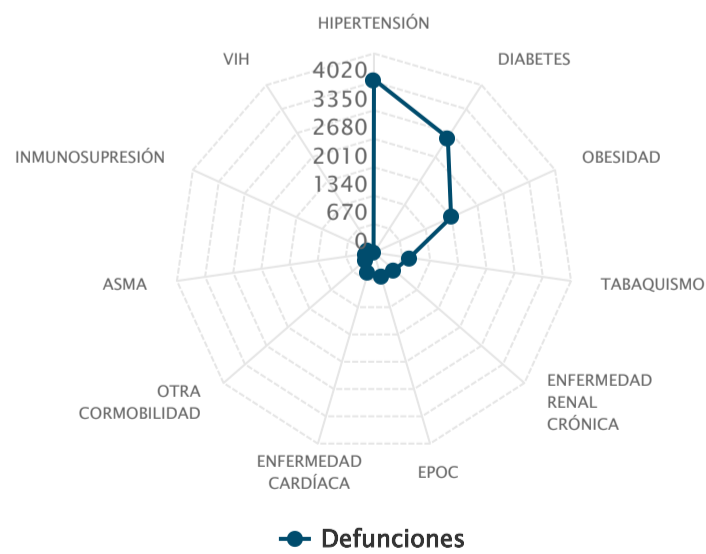
### Comorbilidades en casos confirmados



### Frecuencia de los síntomas en casos confirmados


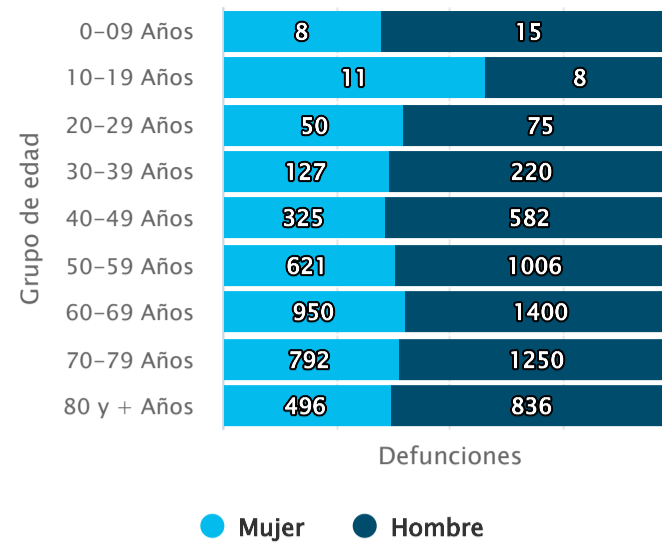
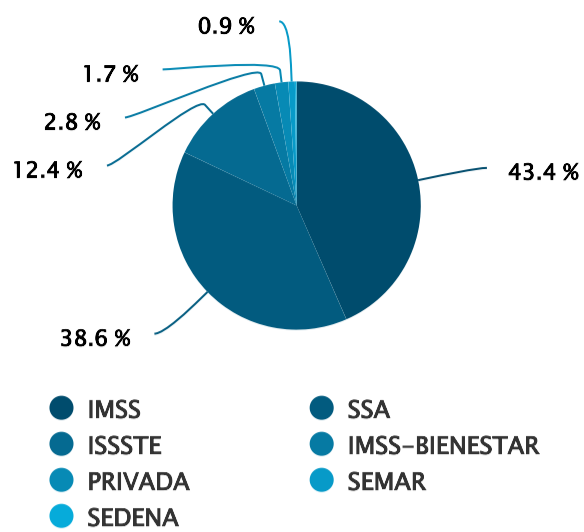


### Comorbilidades en defunciones



### Defunciones por institución

### Acumulado de defunciones por grupo de edad



## Nuevos casos

Municipio de residencia	Nuevos casos al corte	Confirmados
MORELIA	59	70,143
URUAPAN	10	16,088
ZAMORA	5	6,573
ZITÁCUARO	4	5,259
ZACAPU	3	3,944
PÁTZCUARO	2	8,260
APATZINGÁN	2	6,420
MARAVATÍO	2	3,467
PARÁCUARO	2	919
COALCOMÁN DE VÁZQUEZ PALLARES	2	1,492
CONTEPEC	2	210
TLAZAZALCA	2	296
TARÍMBARO	1	3,734
HIDALGO	1	2,896
MADERO	1	709
PARACHO	1	979
LA HUACANA	1	923
TANGAMANDAPIO	1	452
HUETAMO	1	2,619
TARETAN	1	850
LOS REYES	1	2,493
SAHUAYO	1	2,033
JACONA	1	1,338
CUITZEO	1	785
MORELOS	1	438

## Defunciones por ocurrencia

Sector	Municipio de residencia	Defunciones del día
--------	-------------------------	---------------------

## Defunciones extemporáneas

Sector	Municipio de residencia	Defunciones del día
--------	-------------------------	---------------------



**Gobierno de Michoacán**  
HONESTIDAD Y TRABAJO

Fuente de información: SISVER SINAVE  
Centro de Inteligencia en Salud (CIS). Canadá N° 90 B, Col. Las Américas, Morelia, Michoacán.  
CP. 58270.  
Tel. 44 36 89 26 08, Correo electrónico: centro.inteligencia.en.salud@gmail.com