

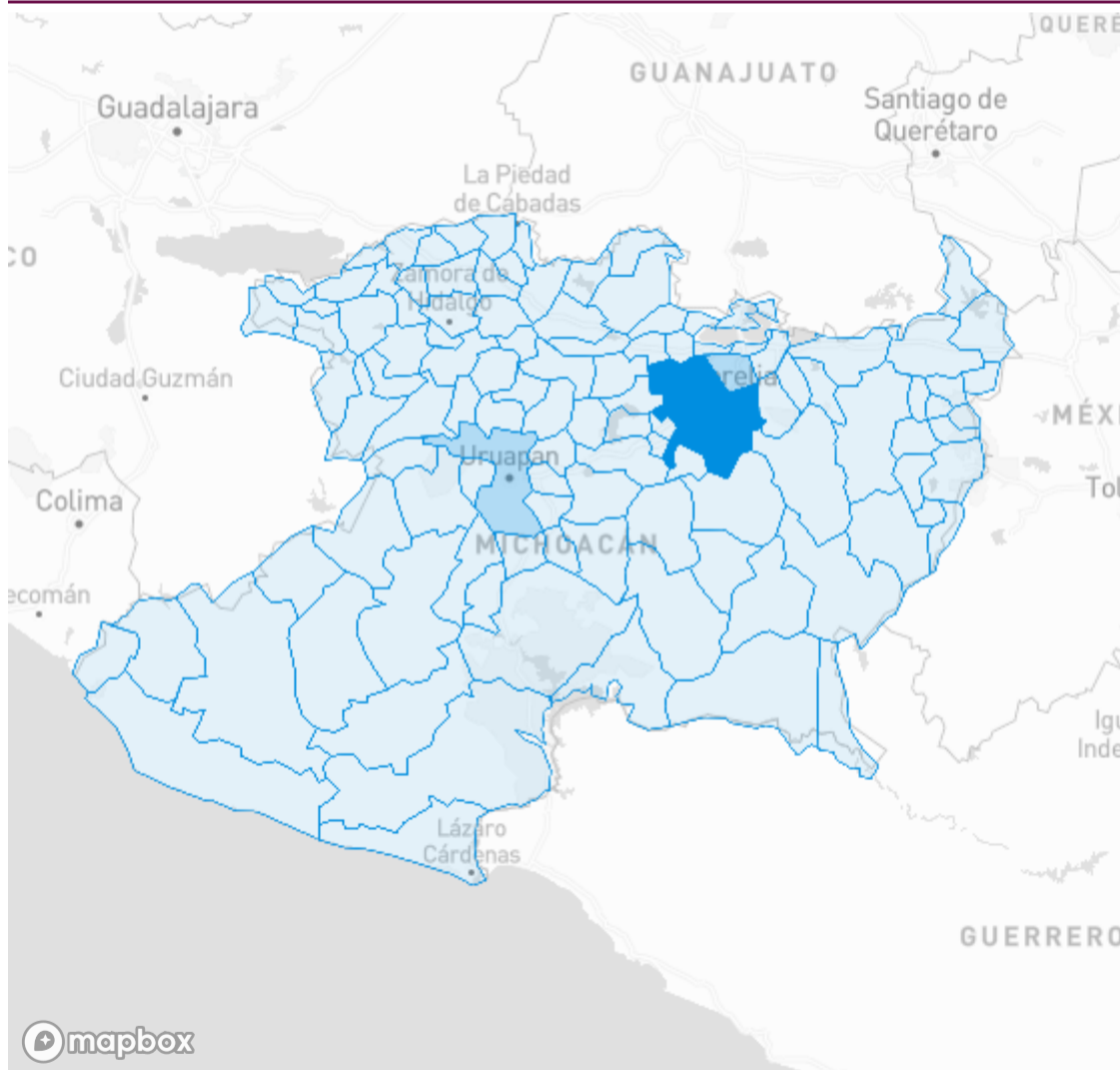
# Información estatal

Fecha de corte 15/03/2023 18:

<b>645,992</b> Estudiados	<b>218,533</b> Confirmados	<b>801</b> Sospechosos
<b>4,825,401</b> Población	<b>33.83%</b> Positividad	<b>4,471.5*</b> Incidencia acumulada
<b>426,658</b> Negativos	<b>8,771</b> Defunciones	<b>208,711</b> Recuperados
<b>177.44*</b> Tasa de mortalidad	<b>4.01%</b> Tasa de letalidad	<b>95.51%</b> Tasa de recuperación

\* Por cada 100,000 habitantes

## Casos activos por municipio de residencia



mapbox

© Mapbox © OpenStreetMap

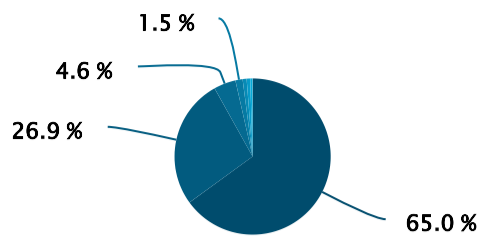
- Coloca el puntero del mouse sobre un municipio para ver su información y haz clic en él para que se filtre también en los datos de la parte superior de la pantalla.
- Datos acumulados desde marzo 2020.

**1051**  
Activos

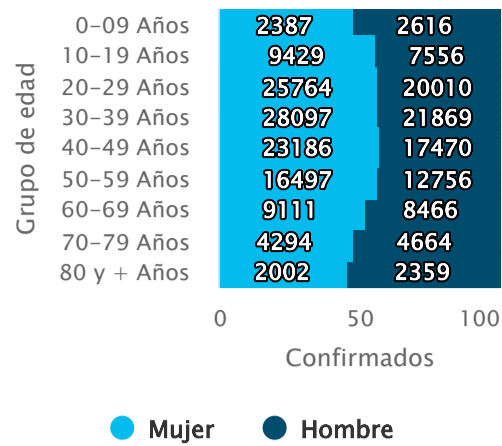
Se consideran casos activos durante 14 días a partir de la fecha de inicio de los síntomas

Casos confirmados por institución

Casos confirmados por grupo de edad



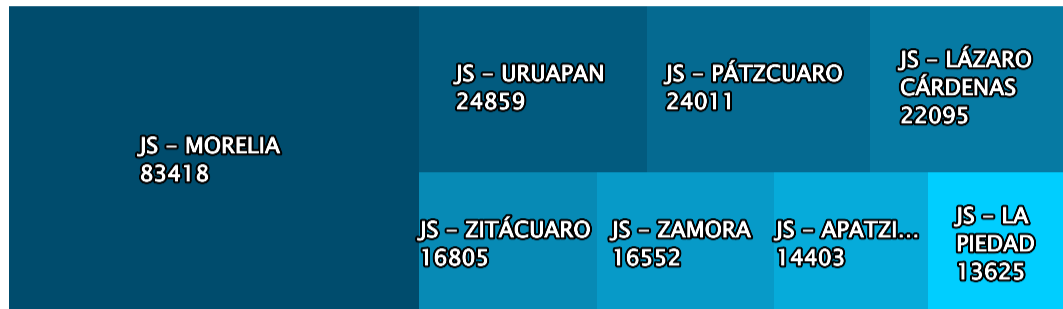
- SSA
- ISSSTE
- PRIVADA
- SEMAR
- IMSS
- IMSS-BIENESTAR
- MUNICIPAL
- SEDENA



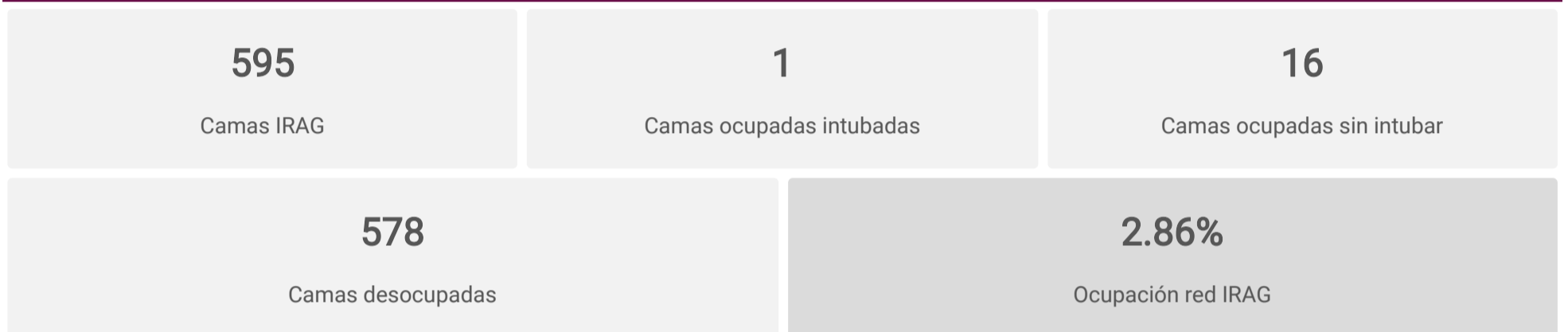
Filtrar datos

¿Cómo usar?

### Casos confirmados por jurisdicción de residencia



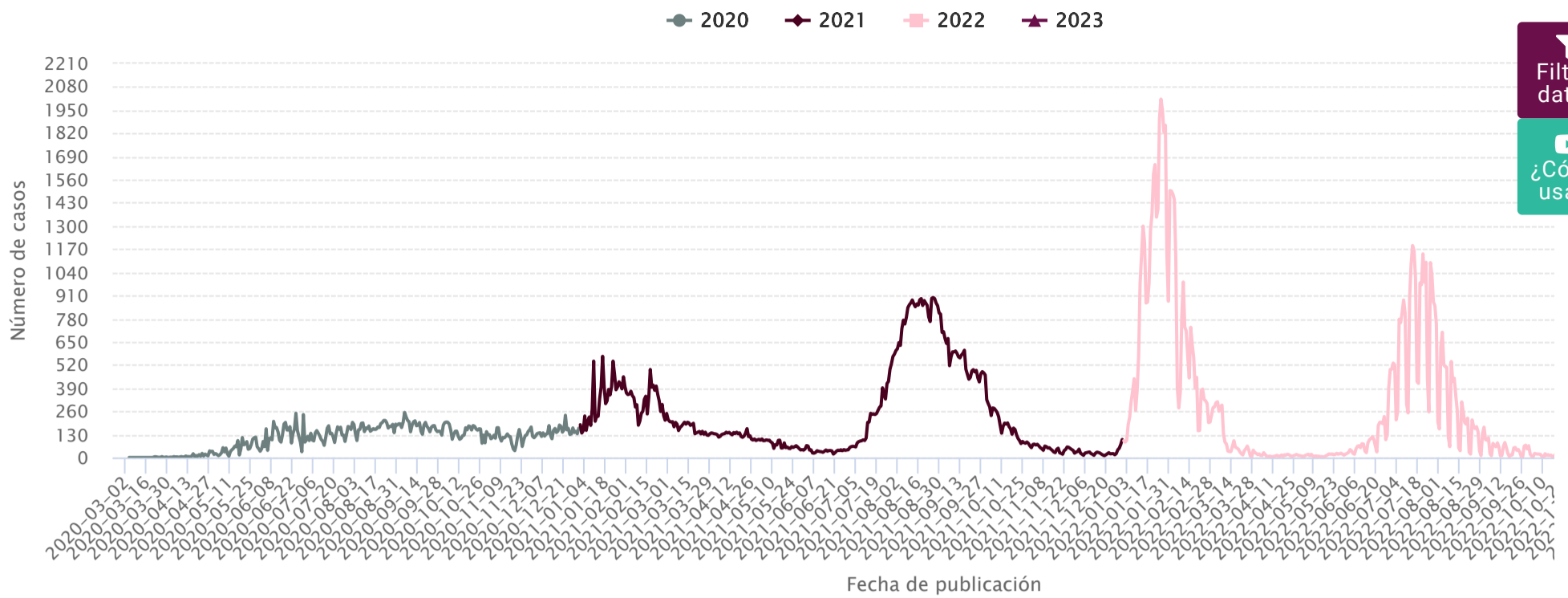
### Ocupación Hospitalaria de la red de Infección Respiratoria Aguda Grave (Incluye Covid)



Institución	Camas IRAG	Ocupadas intubadas	Ocupadas sin intubar	Desocupadas	% Ocupación
SSA	418	1	8	409	2.15%
IMSS BIENESTAR	18	0	0	18	0%
PRIVADOS	46	0	2	44	4.35%
IMSS	18	0	3	15	16.67%
ISSSTE	83	0	3	80	3.61%
SEMAR	12	0	0	12	0%

Fuente: Visor de reporte diario IRAG  
 Fecha de corte: 15/03/2023 18:00 hrs

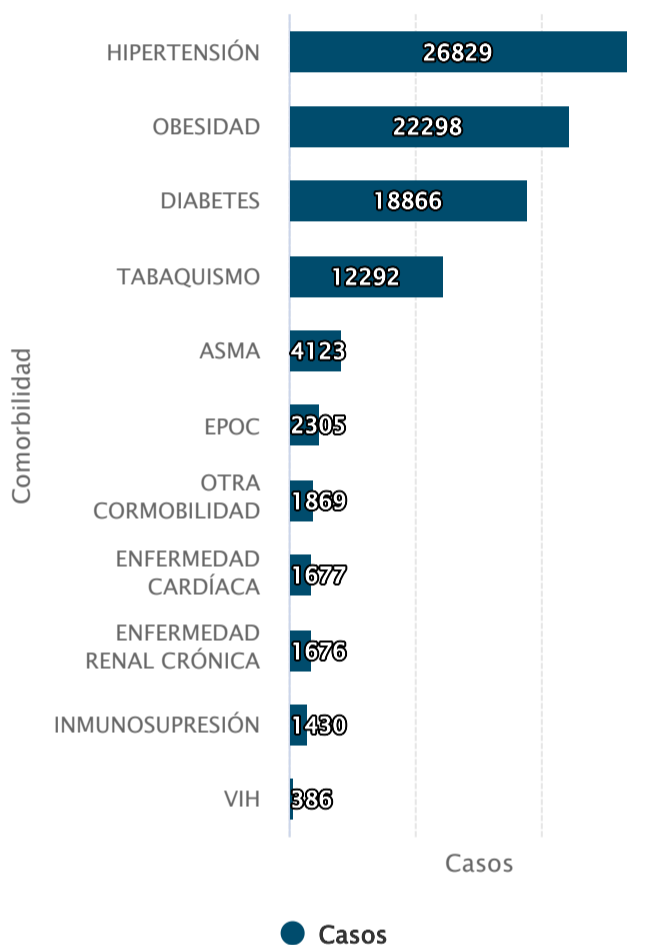
### Confirmados COVID-19 (Fecha de publicación)



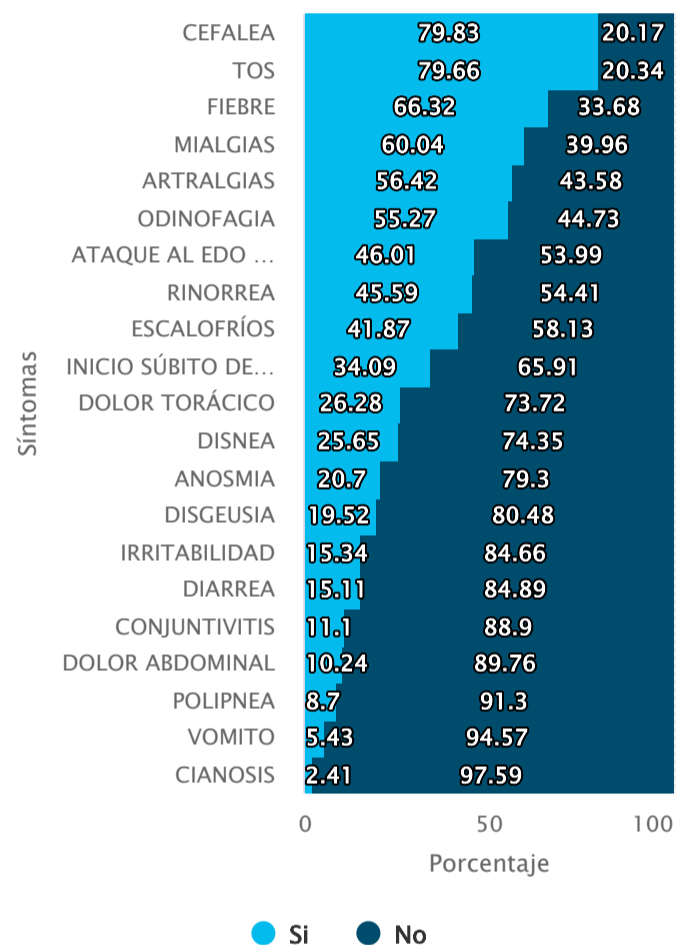
Filtrar datos

¿Cómo usar?

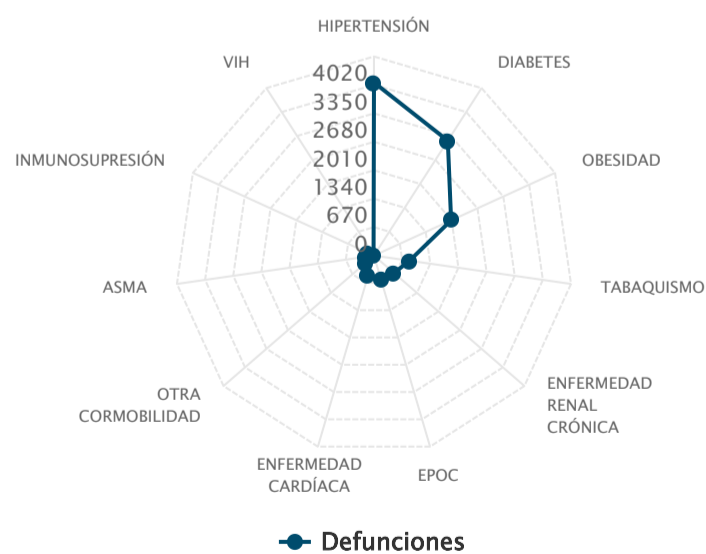
### Comorbilidades en casos confirmados



### Frecuencia de los síntomas en casos confirmados


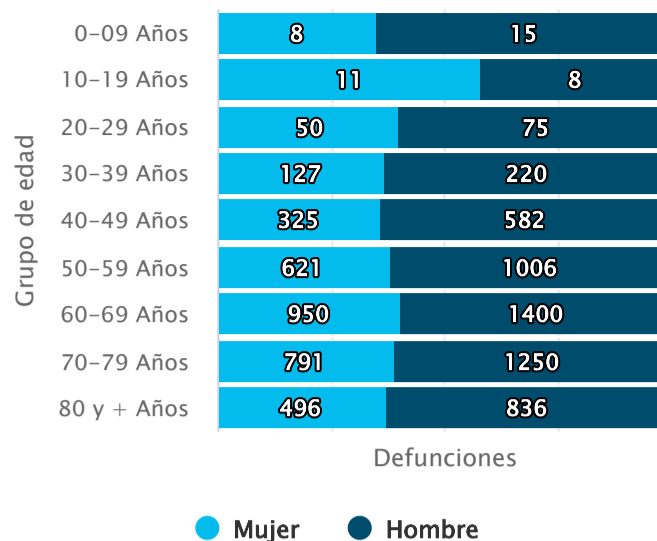
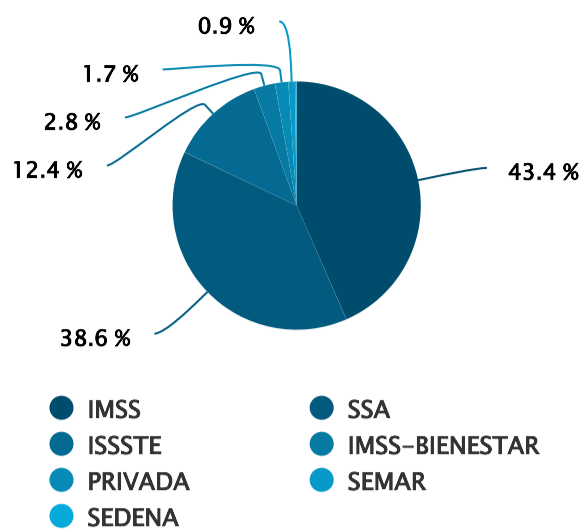


### Comorbilidades en defunciones



### Defunciones por institución

### Acumulado de defunciones por grupo de edad



### Nuevos casos

Municipio de residencia	Nuevos casos al corte	Confirmados
MORELIA	60	69,990
URUAPAN	9	16,073
ZAMORA	5	6,566
SAHUAYO	4	2,030
LÁZARO CÁRDENAS	3	19,646
ZITÁCUARO	2	5,254
TARÍMBARO	1	3,732
HUETAMO	1	2,618
JACONA	1	1,337
PERIBÁN	1	655
COENEO	1	214
ARIO	1	1,901
YURÉCUARO	1	1,373

### Defunciones por ocurrencia

Sector	Municipio de residencia	Defunciones del día
--------	-------------------------	---------------------

### Defunciones extemporáneas

Sector	Municipio de residencia	Defunciones del día
--------	-------------------------	---------------------



**Gobierno de Michoacán**  
HONESTIDAD Y TRABAJO

Fuente de información: SISVER SINAVE  
Centro de Inteligencia en Salud (CIS). Canadá N° 90 B, Col. Las Américas, Morelia, Michoacán.  
CP. 58270.  
Tel. 44 36 89 26 08, Correo electrónico: centro.inteligencia.en.salud@gmail.com