

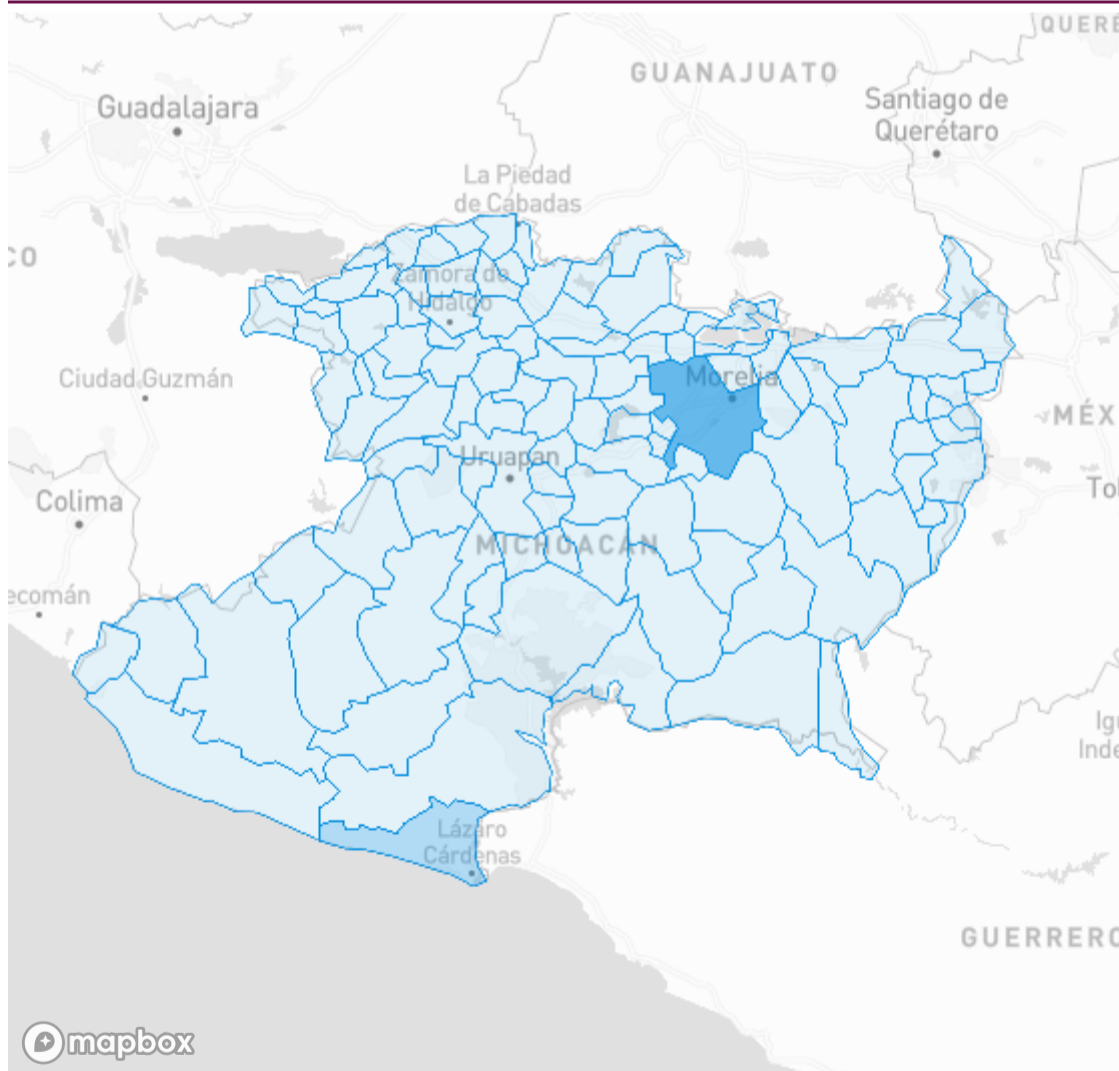
# Información estatal

Fecha de corte 10/01/2023 18:

<b>627,294</b> Estudiados	<b>211,575</b> Confirmados	<b>815</b> Sospechosos
<b>4,825,401</b> Población	<b>33.73%</b> Positividad	<b>4,328.64*</b> Incidencia acumulada
<b>414,904</b> Negativos	<b>8,720</b> Defunciones	<b>201,967</b> Recuperados
<b>176.38*</b> Tasa de mortalidad	<b>4.12%</b> Tasa de letalidad	<b>95.46%</b> Tasa de recuperación

\* Por cada 100,000 habitantes

## Casos activos por municipio de residencia



mapbox

© Mapbox © OpenStreetMap

- Coloca el puntero del mouse sobre un municipio para ver su información y haz clic en él para que se filtre también en los datos de la parte superior de la pantalla.
- Datos acumulados desde marzo 2020.

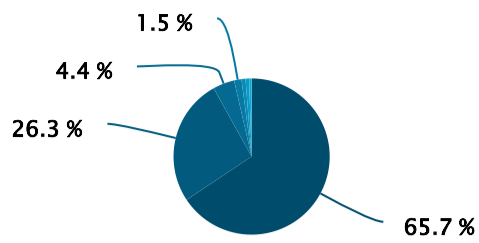
**888**

Activos


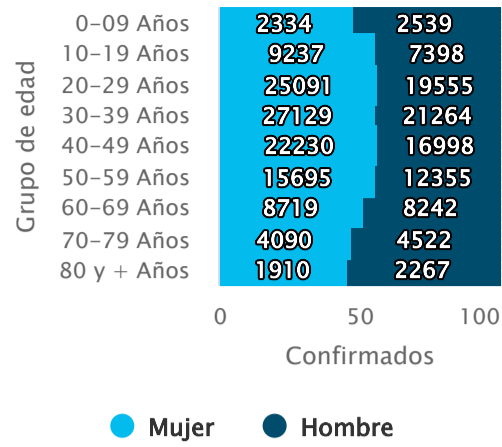
Se consideran casos activos durante 14 días a partir de la fecha de inicio de los síntomas

Casos confirmados por institución

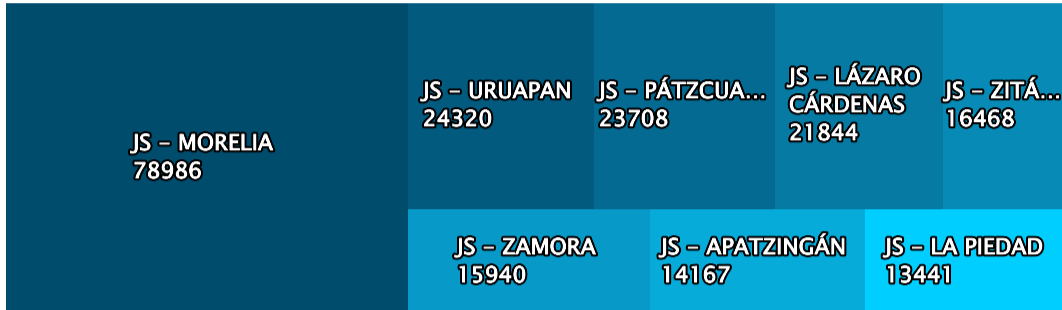
Casos confirmados por grupo de edad



- SSA
- ISSSTE
- PRIVADA
- SEMAR
- IMSS
- IMSS-BIENESTAR
- MUNICIPAL
- SEDENA



### Casos confirmados por jurisdicción de residencia



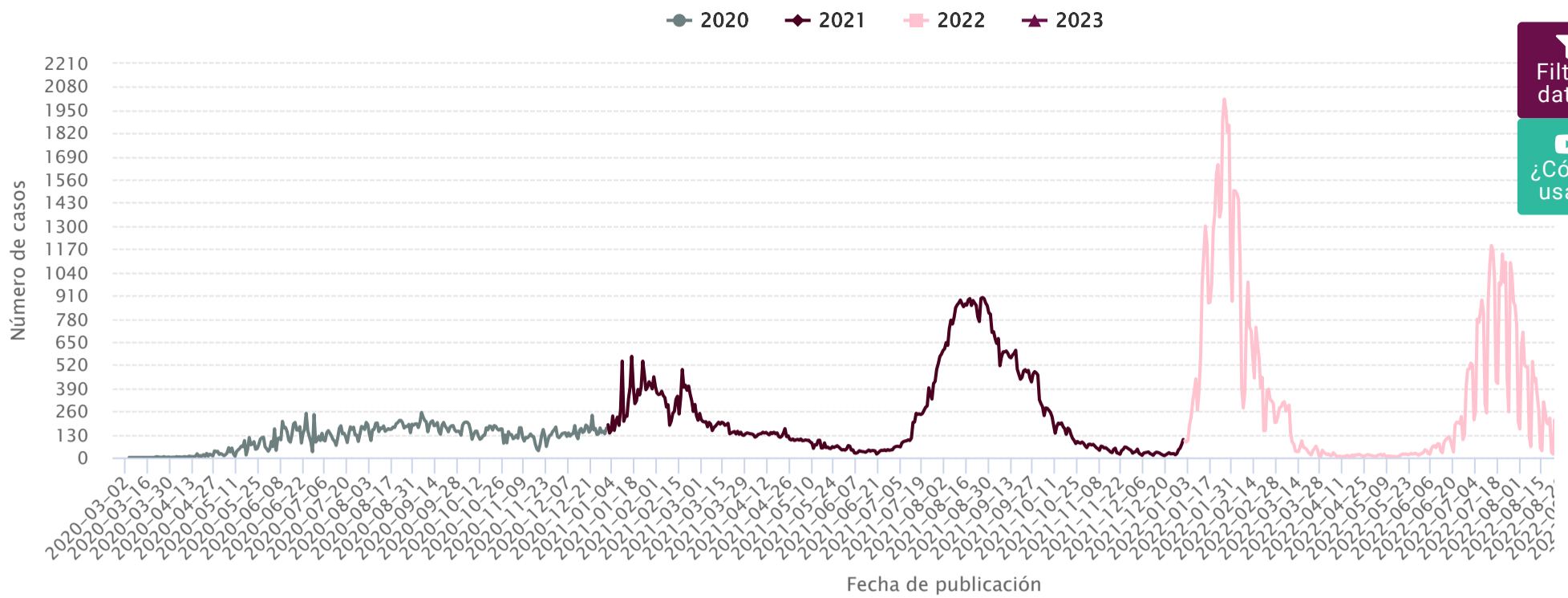
### Ocupación Hospitalaria de la red de Infección Respiratoria Aguda Grave (Incluye Covid)



Institución	Camas IRAG	Ocupadas intubadas	Ocupadas sin intubar	Desocupadas	% Ocupación
SSA	418	2	16	400	4.31%
IMSS BIENESTAR	18	0	0	18	0%
PRIVADOS	60	0	0	60	0%
IMSS	17	0	11	6	64.71%
ISSSTE	83	0	0	83	0%
SEMAR	12	0	4	8	33.33%

Fuente: Visor de reporte diario IRAG  
 Fecha de corte: 10/01/2023 18:00 hrs

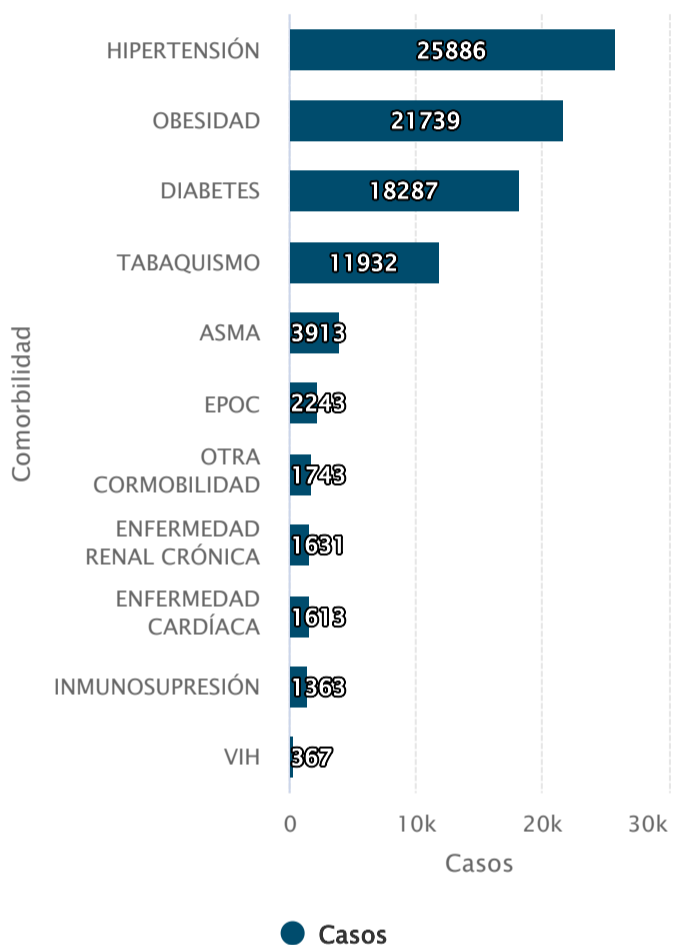
### Confirmados COVID-19 (Fecha de publicación)



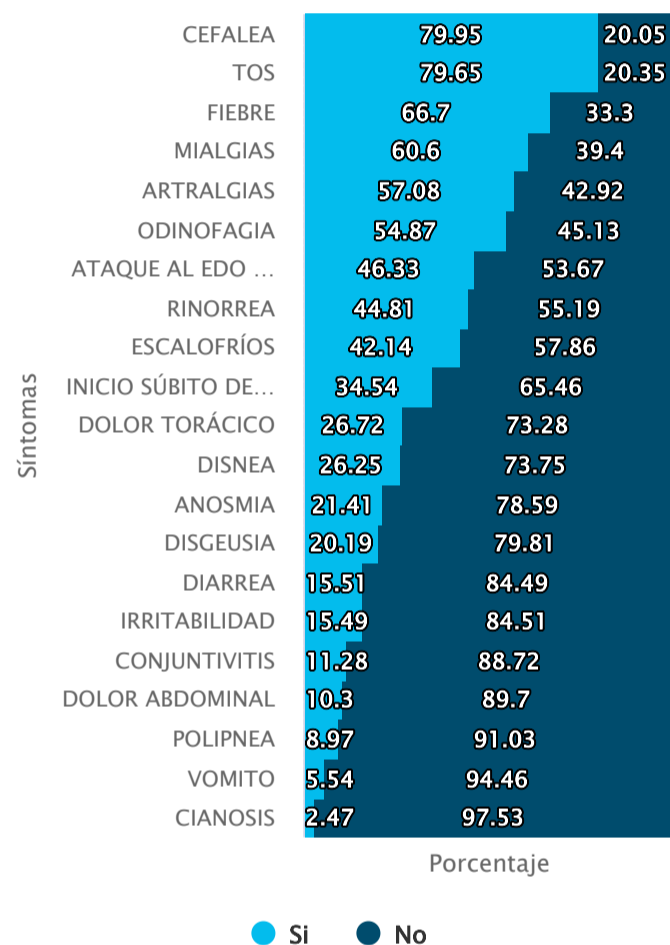
Filtrar datos

¿Cómo usar?

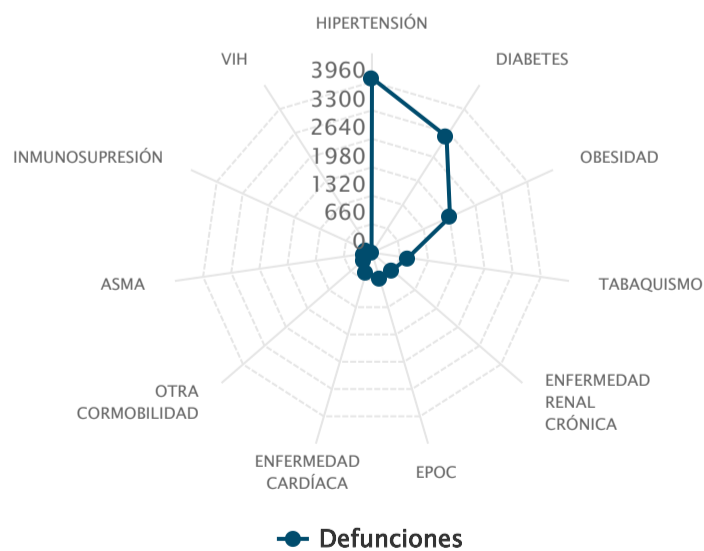
### Comorbilidades en casos confirmados



### Frecuencia de los síntomas en casos confirmados


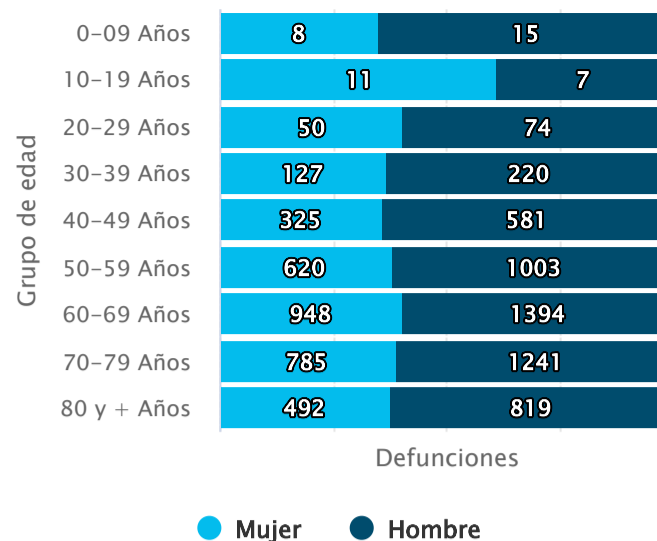
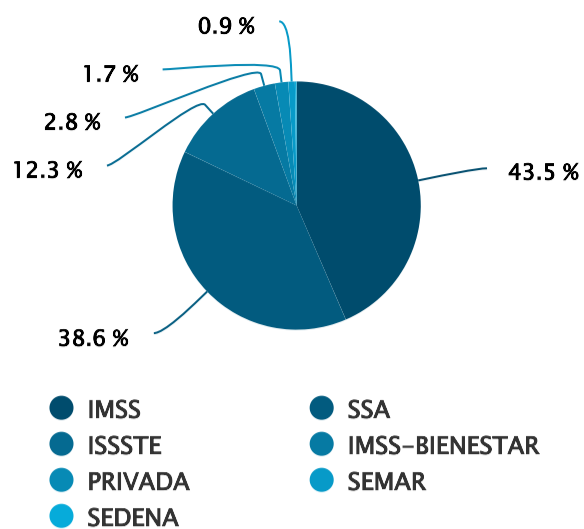


### Comorbilidades en defunciones



### Defunciones por institución

### Acumulado de defunciones por grupo de edad



## Nuevos casos

Municipio de residencia	Nuevos casos al corte	Confirmados
MORELIA	95	66,002
LÁZARO CÁRDENAS	15	19,414
ZITÁCUARO	12	5,070
ZAMORA	8	6,246
ZINÁPARO	6	458
PÁTZCUARO	5	8,149
URUAPAN	4	15,632
TARÍMBARO	3	3,459
ZACAPU	3	3,887
JIQUILPAN	3	854
JOSÉ SIXTO VERDUZCO	3	1,091
HUANIQUEO	3	391
APATZINGÁN	2	6,302
HUETAMO	2	2,605
TEPALCATEPEC	2	515
ARTEAGA	2	814
QUIROGA	2	825
VILLAMAR	2	364
OCAMPO	1	201
FORÁNEO	1	2,701
PURUÁNDIRO	1	1,999
TOCUMBO	1	401
MADERO	1	699
LA PIEDAD	1	4,933
ANGAMACUTIRO	1	792
GABRIEL ZAMORA	1	486
TLALPUJAHUA	1	338
CUITZEO	1	767
BUENAVISTA	1	1,513

## Defunciones por ocurrencia

Sector	Municipio de residencia	Defunciones del día
--------	-------------------------	---------------------

## Defunciones extemporáneas

Sector	Municipio de residencia	Defunciones del día
IMSS	APATZINGÁN	1



**Gobierno de Michoacán**  
HONESTIDAD Y TRABAJO

Fuente de información: SISVER SINAVE  
Centro de Inteligencia en Salud (CIS). Canadá N° 90 B, Col. Las Américas, Morelia, Michoacán.  
CP. 58270.  
Tel. 44 36 89 26 08, Correo electrónico: centro.inteligencia.en.salud@gmail.com