

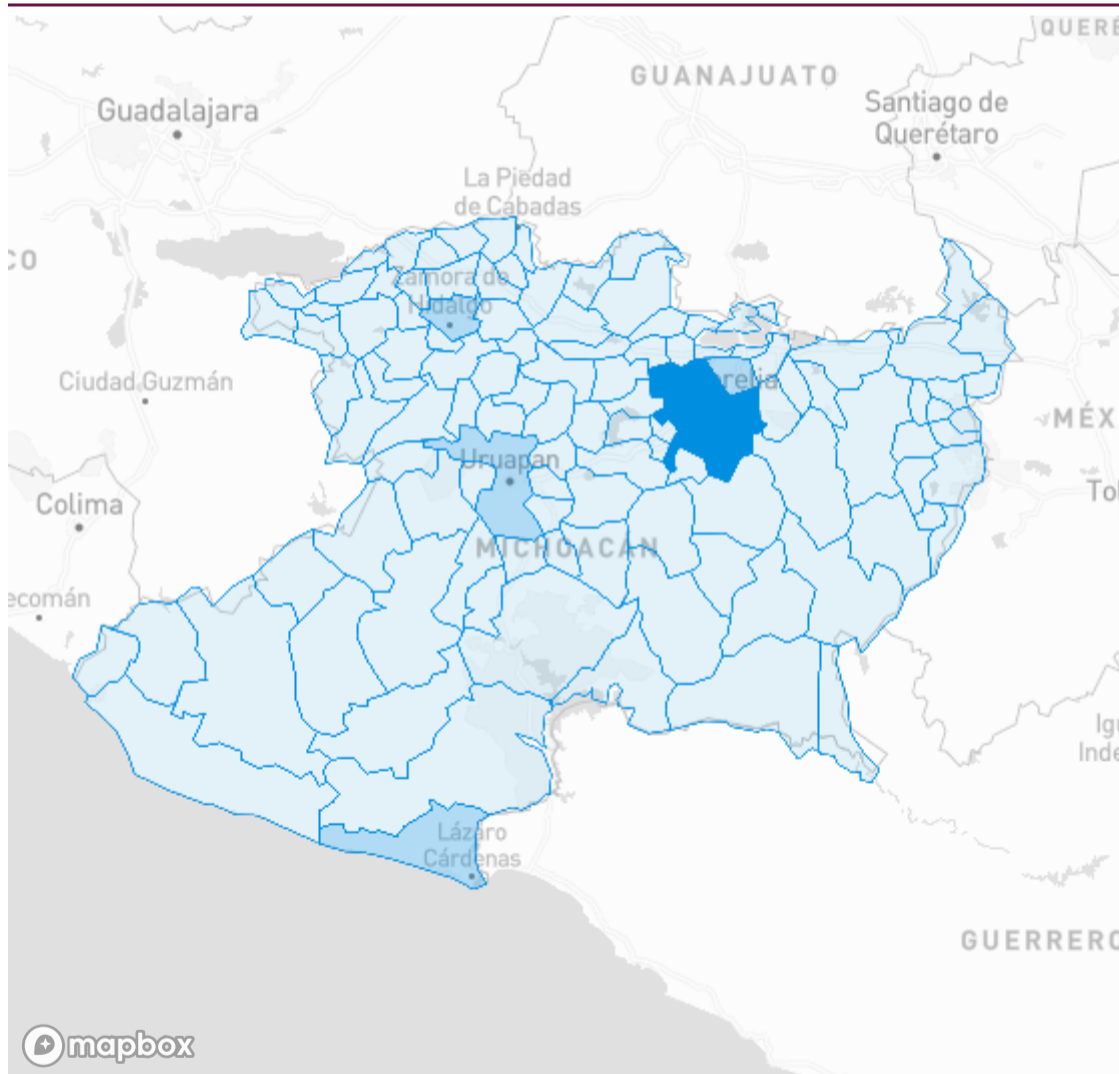
Información estatal

Fecha de corte 25/01/2023 18:

632,761 Estudiados	213,688 Confirmados	800 Sospechosos
4,825,401 Población	33.77% Positividad	4,371.86* Incidencia acumulada
418,273 Negativos	8,727 Defunciones	203,611 Recuperados
176.52* Tasa de mortalidad	4.08% Tasa de letalidad	95.28% Tasa de recuperación

* Por cada 100,000 habitantes

Casos activos por municipio de residencia



mapbox

© Mapbox © OpenStreetMap

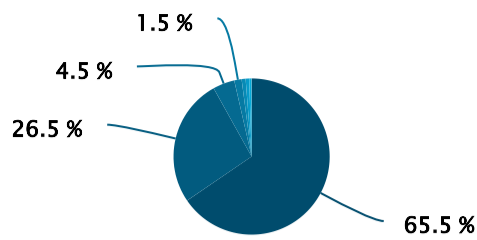
- Coloca el puntero del mouse sobre un municipio para ver su información y haz clic en él para que se filtre también en los datos de la parte superior de la pantalla.
- Datos acumulados desde marzo 2020.

1350
Activos


Se consideran casos activos durante 14 días a partir de la fecha de inicio de los síntomas

Casos confirmados por institución

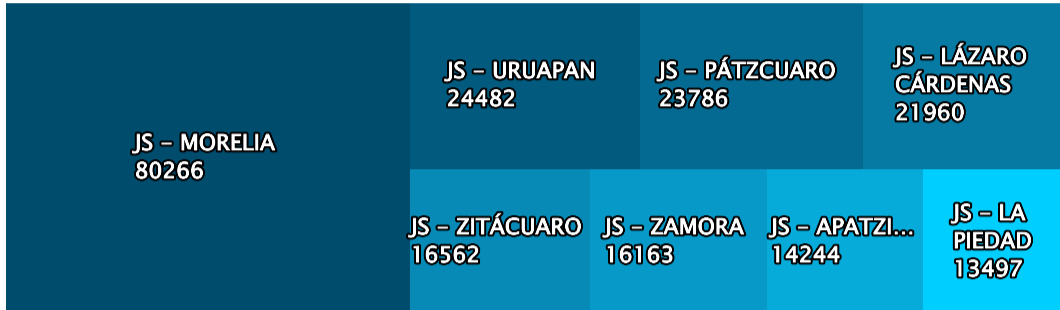
Casos confirmados por grupo de edad



- SSA
- ISSSTE
- PRIVADA
- SEMAR
- IMSS
- IMSS-BIENESTAR
- MUNICIPAL
- SEDENA



Casos confirmados por jurisdicción de residencia



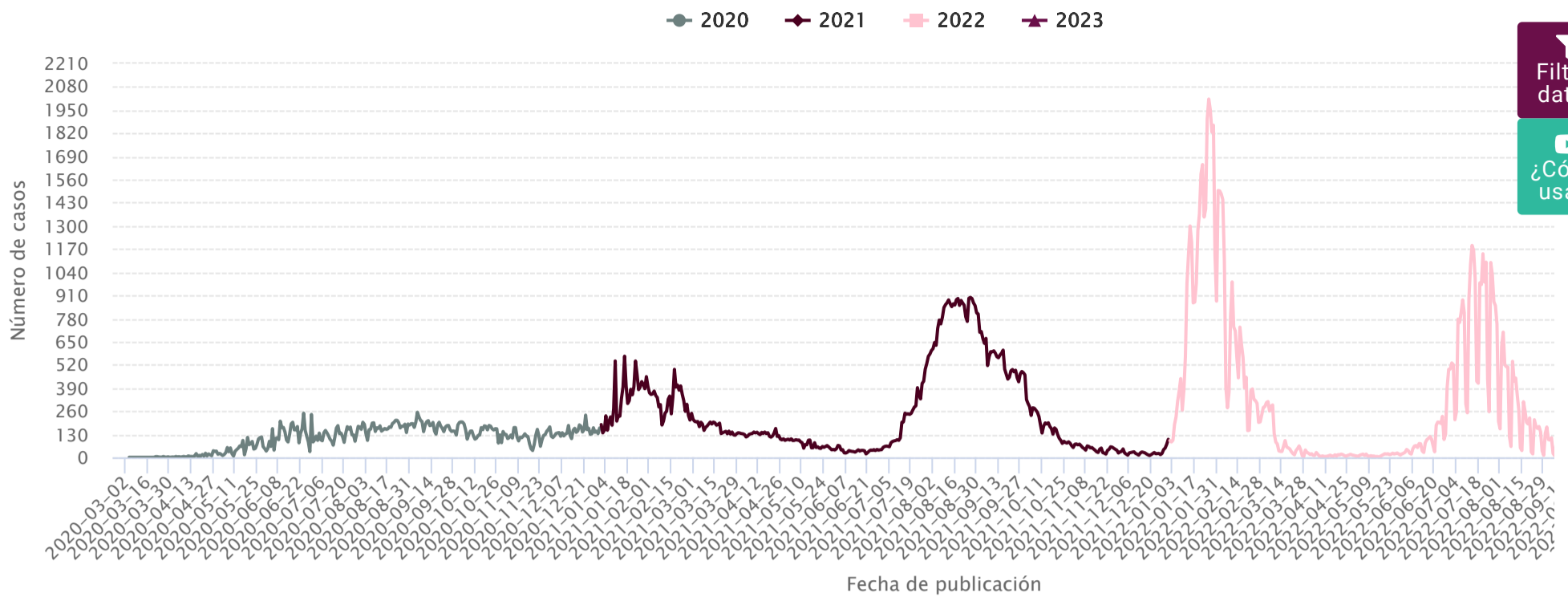
Ocupación Hospitalaria de la red de Infección Respiratoria Aguda Grave (Incluye Covid)



Institución	Camas IRAG	Ocupadas intubadas	Ocupadas sin intubar	Desocupadas	% Ocupación
SSA	418	1	8	409	2.15%
IMSS BIENESTAR	18	0	0	18	0%
PRIVADOS	60	0	0	60	0%
IMSS	18	0	8	10	44.44%
ISSSTE	83	1	3	79	4.82%
SEMAR	12	0	0	12	0%

Fuente: Visor de reporte diario IRAG
 Fecha de corte: 25/01/2023 18:00 hrs

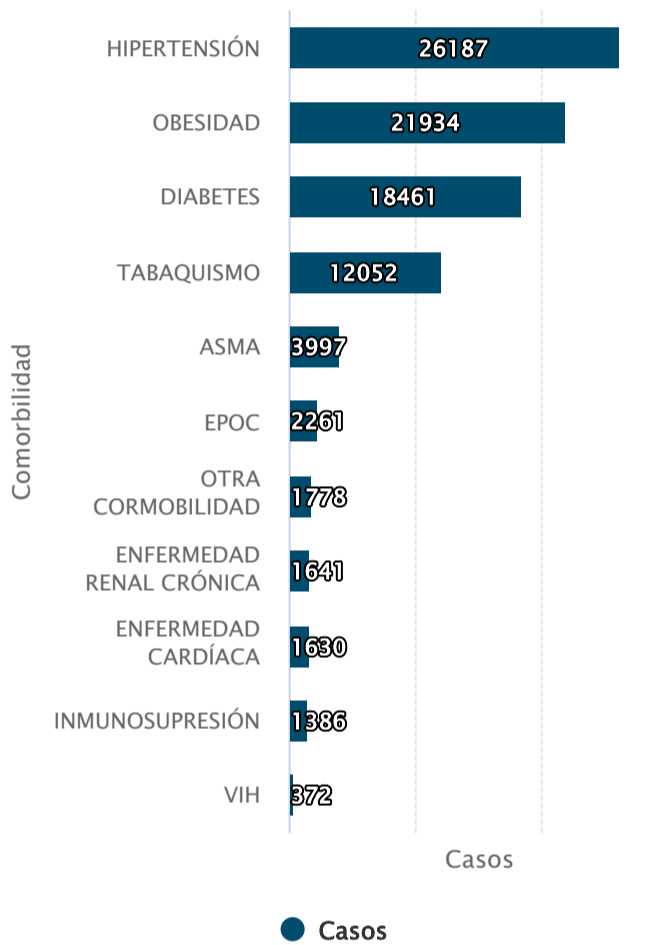
Confirmados COVID-19 (Fecha de publicación)



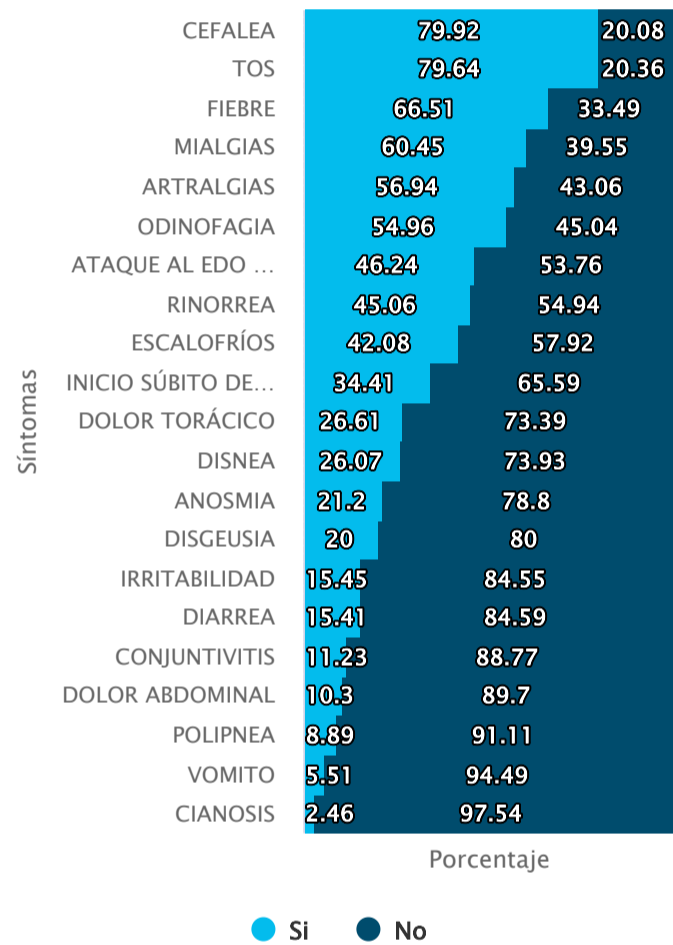
Filtrar datos

¿Cómo usar?

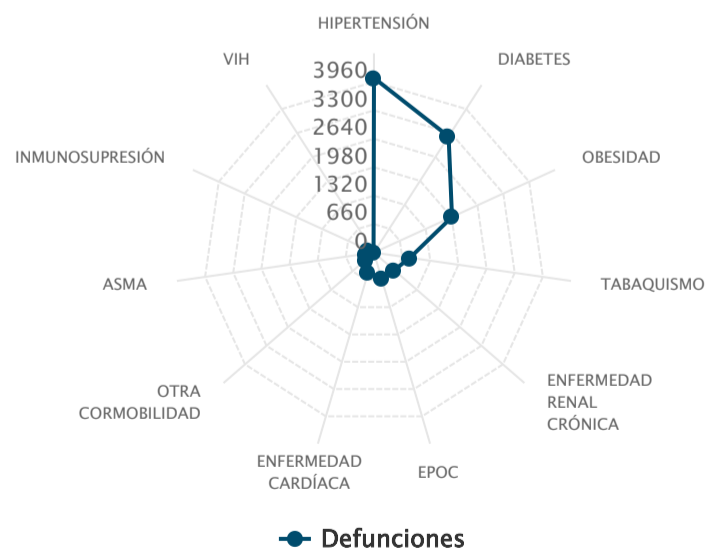
Comorbilidades en casos confirmados



Frecuencia de los síntomas en casos confirmados

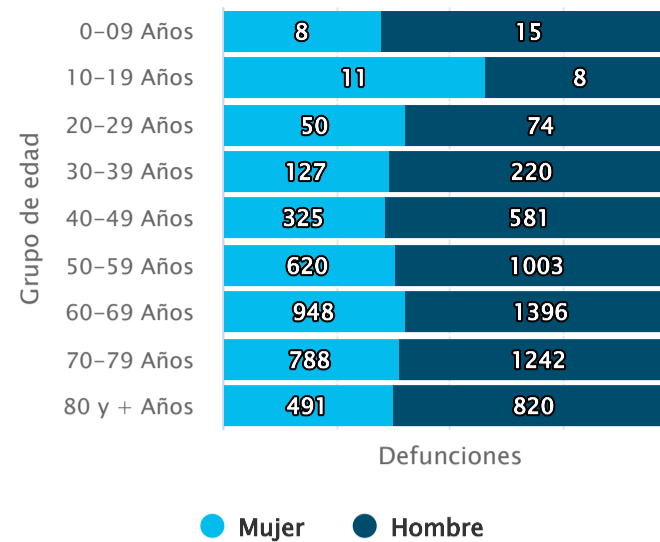
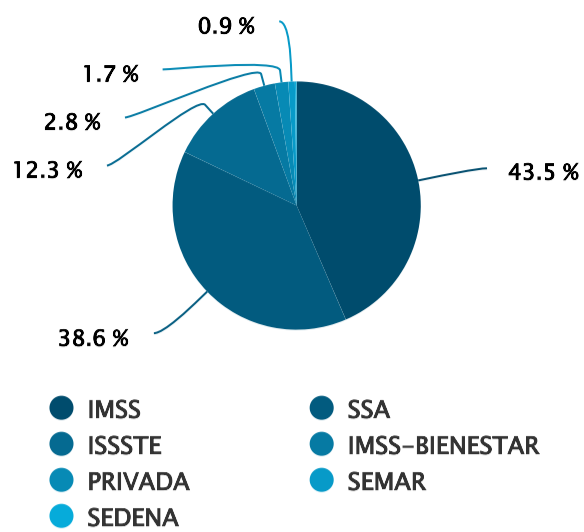


Comorbilidades en defunciones



Defunciones por institución

Acumulado de defunciones por grupo de edad



Nuevos casos

Municipio de residencia	Nuevos casos al corte	Confirmados
MORELIA	112	67,160
ZITÁCUARO	12	5,145
URUAPAN	8	15,753
ZAMORA	7	6,360
LÁZARO CÁRDENAS	5	19,524
TARÍMBARO	4	3,538
LOS REYES	4	2,466
PAJACUARÁN	3	495
TANGANCÍCUARO	3	573
BUENAVISTA	3	1,523
PARÁCUARO	2	892
APATZINGÁN	2	6,335
TEPALCATEPEC	2	517
CHILCHOTA	2	524
LA PIEDAD	2	4,946
ANGANGUEO	1	555
FORÁNEO	1	2,728
ZACAPU	1	3,899
TANGAMANDAPIO	1	440
COALCOMÁN DE VÁZQUEZ PALLARES	1	1,482
PÁTZCUARO	1	8,182
PURÉPERO	1	606
VILLAMAR	1	383
ANGAMACUTIRO	1	793
ECUANDUREO	1	114
SALVADOR ESCALANTE	1	701
TUZANTLA	1	709
NUEVO PARANGARICUTIRO	1	568

Defunciones por ocurrencia

Sector	Municipio de residencia	Defunciones del día
--------	-------------------------	---------------------

Defunciones extemporáneas

Sector	Municipio de residencia	Defunciones del día
SSA	LA PIEDAD	1



Fuente de información: SISVER SINAVE
 Centro de Inteligencia en Salud (CIS). Canadá N° 90 B, Col. Las Américas, Morelia, Michoacán.
 CP. 58270.
 Tel. 44 36 89 26 08, Correo electrónico: centro.inteligencia.en.salud@gmail.com