

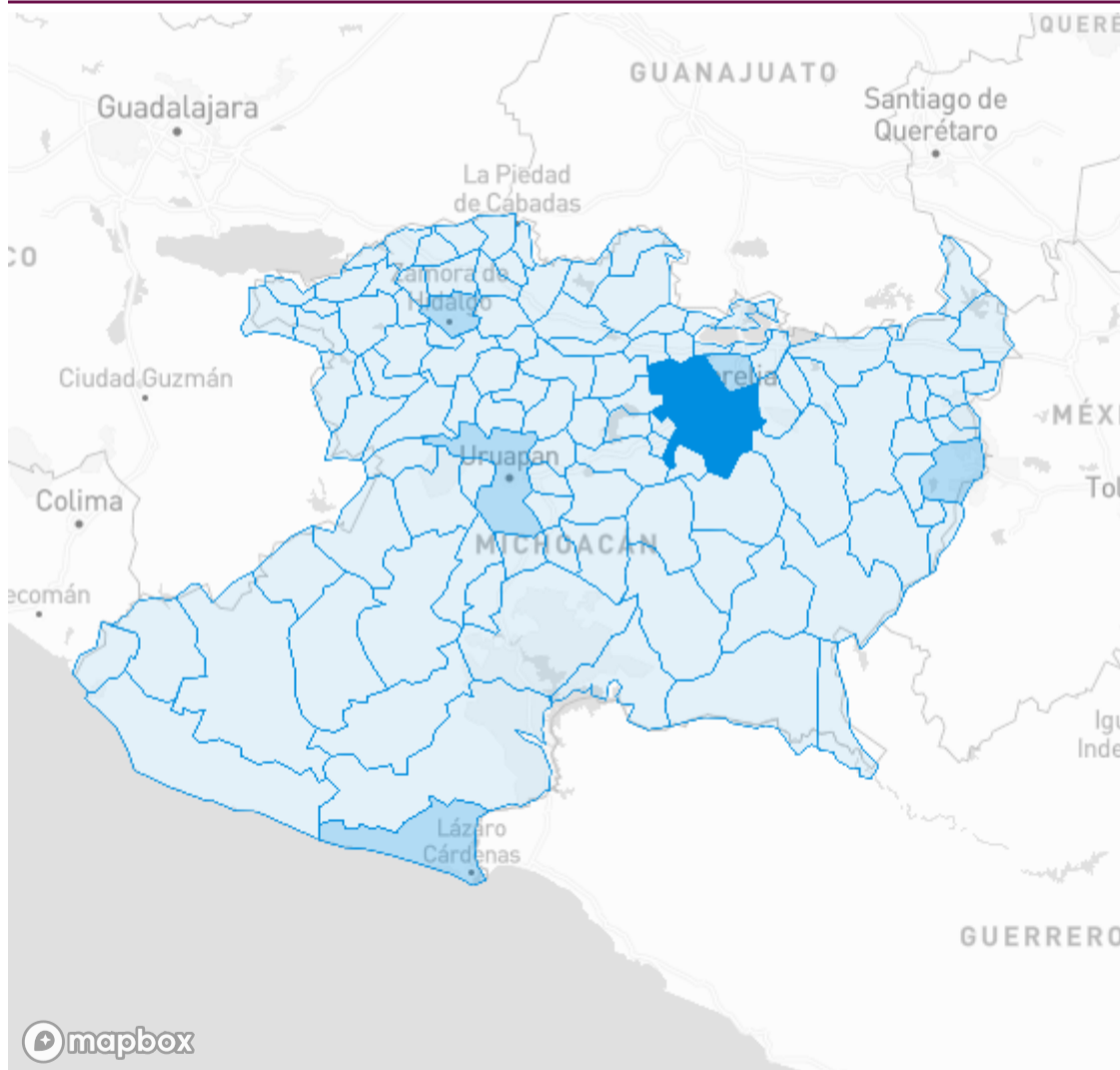
# Información estatal

Fecha de corte 19/01/2023 18:

<b>630,541</b> Estudiados	<b>212,913</b> Confirmados	<b>788</b> Sospechosos
<b>4,825,401</b> Población	<b>33.77%</b> Positividad	<b>4,355.99*</b> Incidencia acumulada
<b>416,840</b> Negativos	<b>8,723</b> Defunciones	<b>202,755</b> Recuperados
<b>176.44*</b> Tasa de mortalidad	<b>4.1%</b> Tasa de letalidad	<b>95.23%</b> Tasa de recuperación

\* Por cada 100,000 habitantes

## Casos activos por municipio de residencia



mapbox

© Mapbox © OpenStreetMap

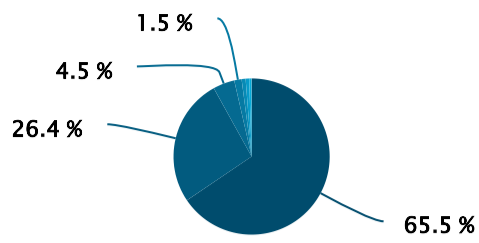
- Coloca el puntero del mouse sobre un municipio para ver su información y haz clic en él para que se filtre también en los datos de la parte superior de la pantalla.
- Datos acumulados desde marzo 2020.

**1435**  
Activos


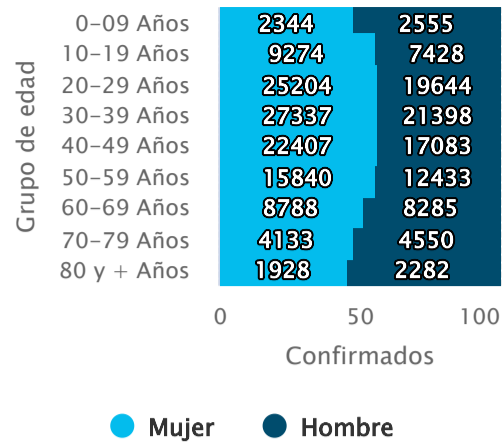
Se consideran casos activos durante 14 días a partir de la fecha de inicio de los síntomas

Casos confirmados por institución

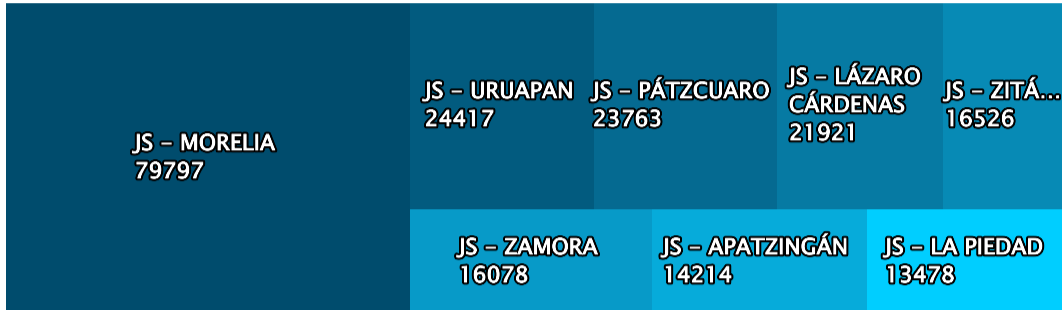
Casos confirmados por grupo de edad



- SSA
- ISSSTE
- PRIVADA
- SEMAR
- IMSS
- IMSS-BIENESTAR
- MUNICIPAL
- SEDENA



### Casos confirmados por jurisdicción de residencia



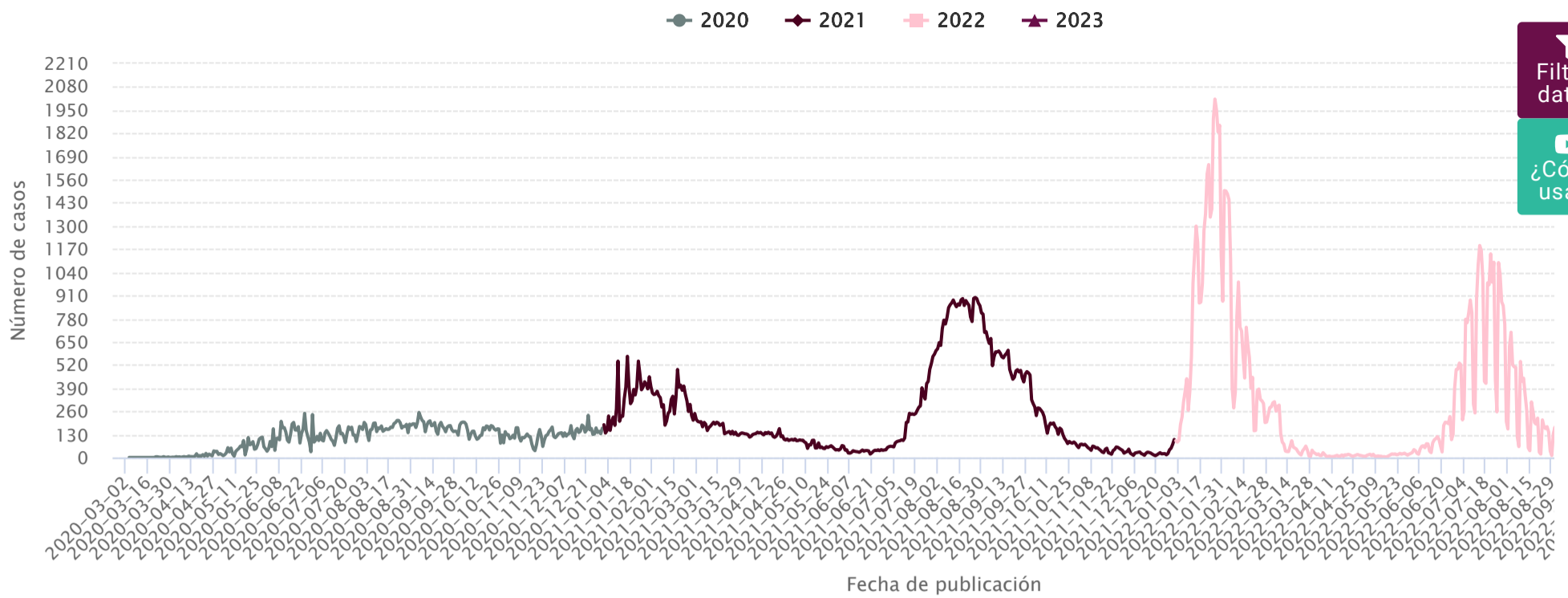
### Ocupación Hospitalaria de la red de Infección Respiratoria Aguda Grave (Incluye Covid)



Institución	Camas IRAG	Ocupadas intubadas	Ocupadas sin intubar	Desocupadas	% Ocupación
SSA	418	1	6	411	1.67%
IMSS BIENESTAR	18	0	0	18	0%
PRIVADOS	60	0	1	59	1.67%
IMSS	18	0	6	12	33.33%
ISSSTE	83	0	1	82	1.2%
SEMAR	12	0	0	12	0%

Fuente: Visor de reporte diario IRAG  
Fecha de corte: 19/01/2023 18:00 hrs

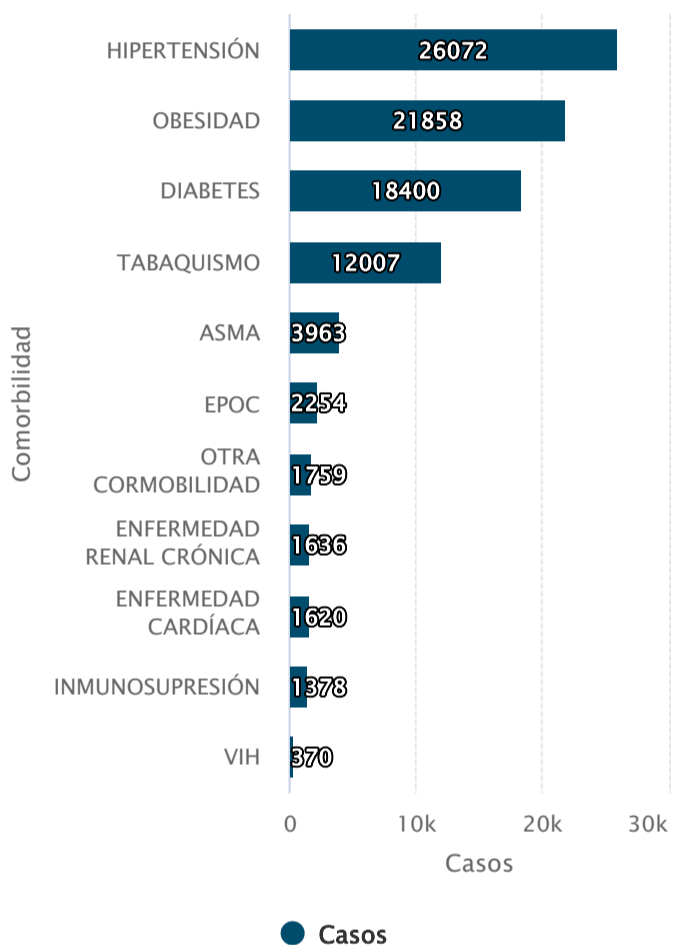
### Confirmados COVID-19 (Fecha de publicación)



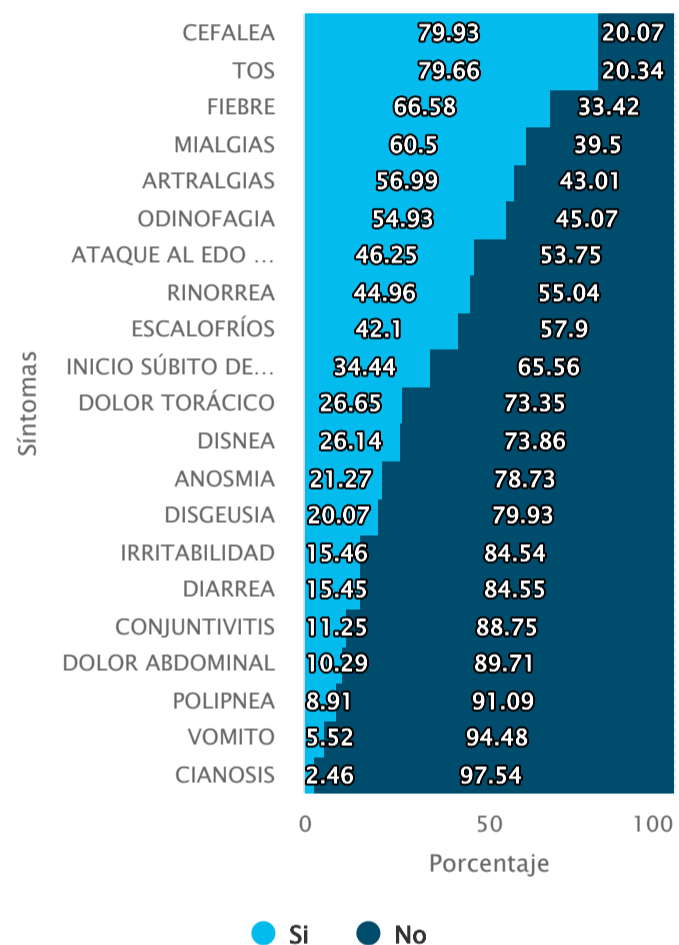
Filtrar datos

¿Cómo usar?

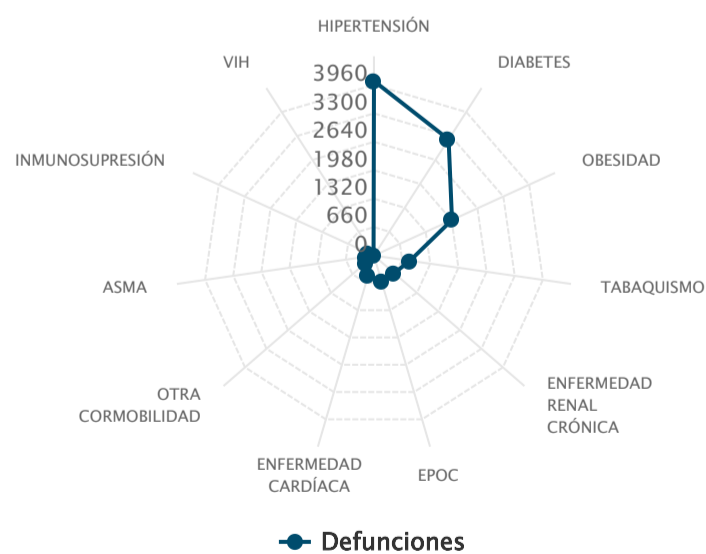
### Comorbilidades en casos confirmados



### Frecuencia de los síntomas en casos confirmados

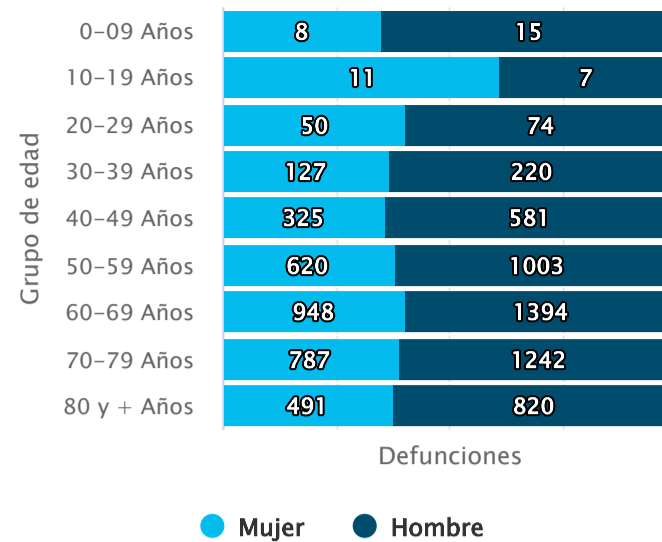
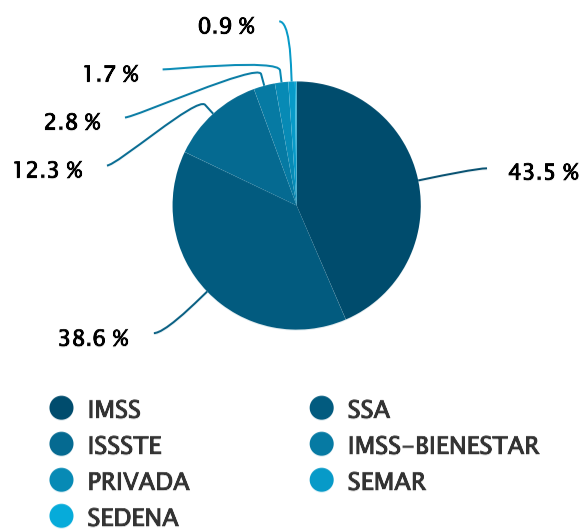


### Comorbilidades en defunciones



### Defunciones por institución

### Acumulado de defunciones por grupo de edad



### Nuevos casos

Municipio de residencia	Nuevos casos al corte	Confirmados
MORELIA	78	66,726
ZAMORA	12	6,322
TARÍMBARO	11	3,514
APATZINGÁN	9	6,326
MARAVATÍO	5	3,392
LÁZARO CÁRDENAS	5	19,487
PÁTZCUARO	5	8,177
VILLAMAR	5	377
PARÁCUARO	3	884
ZITÁCUARO	3	5,119
ZACAPU	3	3,895
CUITZEO	3	774
FORÁNEO	2	2,719
LOS REYES	2	2,454
URUAPAN	1	15,709
PARACHO	1	965
ACUITZIO	1	775
PAJACUARÁN	1	486
TINGÜINDÍN	1	293
VENUSTIANO CARRANZA	1	256
JOSÉ SIXTO VERDUZCO	1	1,107
MADERO	1	700
LA PIEDAD	1	4,937
MÚGICA	1	2,131
ÁLVARO OBREGÓN	1	669
BRISEÑAS	1	159
YURÉCUARO	1	1,362
BUENAVISTA	1	1,518
HUIRAMBA	1	301

### Defunciones por ocurrencia

Sector	Municipio de residencia	Defunciones del día
--------	-------------------------	---------------------

### Defunciones extemporáneas

Sector	Municipio de residencia	Defunciones del día
--------	-------------------------	---------------------



**Gobierno de Michoacán**  
HONESTIDAD Y TRABAJO

Fuente de información: SISVER SINAVE  
Centro de Inteligencia en Salud (CIS). Canadá N° 90 B, Col. Las Américas, Morelia, Michoacán.  
CP. 58270.  
Tel. 44 36 89 26 08, Correo electrónico: centro.inteligencia.en.salud@gmail.com